

# LO QUE LA HUMANIDAD OLVIDO

POR: DOUGLAS JOSUE



50 HISTORIAS RECOPIADAS Y DOCUMENTADAS SOBRE ENCUENTROS CON SERES EXTRATERRESTRES EN EL MUNDO DE NUESTRO PASADO REMOTO.

1

**LO QUE LA HUMANIDAD OLVIDO**

Por: DOUGLAS JOSUE / [www.mparalelos.jimdo.com](http://www.mparalelos.jimdo.com)



[MundosParalelos1](https://www.facebook.com/MundosParalelos1)



[@mparalelos](https://twitter.com/mparalelos)

## PROLOGO

En el transcurso de la humanidad seres de otros mundos han mantenido contacto de distintas formas toda la raza humana ha experimentado su poder solo que han estado en momentos pasados, en nuestro pasado remoto unos seres bajaron a la tierra interactuaron con los humanos creando híbridos, es decir mejorando genéticamente la raza humana mediante ingeniería genética. Los últimos 70 años de la humanidad han estado llenos de descubrimientos constantes tanto a nivel científico como tecnológico, si en los 80 hablábamos por teléfonos de bocina y en un pestañar de ojos estamos con teléfonos inteligentes, estos descubrimientos tal vez no se traten de la mera casualidad de un grupo de científicos que han descubierto algo, si no de que hay algo mas allá de ese conocimiento, la pregunta es ¿cómo es posible que hemos avanzado de manera vertiginosa como dando saltos en el tiempo de tal forma que hoy en día se puede enviar correos electrónicos sin viajar miles de kilometro?, esta es una interrogante de estos tiempos (2013)

En nuestro pasado ha habido vestigios en textos antiguos y estructuras colosales que desafían la capacidad de ingeniería del hombre moderno, como se puede explicar las construcciones de estas majestuosas e increíbles obras de ingeniería como son Las Pirámides de Egipto, Machupichu, Sacsayuan, El templo de Quetzalcoatl, El Montículo de la Serpiente entre otros.

Este libro tiene la finalidad de expandir la conciencia acerca de lo que conocemos del mundo actual, pero mirando primero nuestro pasado. Porque para poder entender nuestro presente debemos conocer nuestro pasado, un pasado que por múltiples causas no ha sido revelado del todo a la humanidad, un pasado que no podemos negar, más allá de las creencias y las teorías existencialistas que hablan acerca de la creación, hay un punto en que debemos preguntarnos ¿Si DIOS creó tres tipos de vida: La vida Animal, La Vida Vegetal y la Vida Humana, entonces por qué no podría crear más vida? Tal vez muchos se pregunten a que me refiero, solo lo hago con el fin de que ustedes entiendan que mas allá de la creencia religiosas o culturales y sociales que tengamos, los extraterrestres es una realidad que tarde o temprano tendremos que afrontar y deberíamos estar preparados....

En términos de Creación Divina DIOS los creo a ellos y luego a nosotros, no todo es como nos los pintan en las escrituras bíblicas...

Bienvenidos a una ventana donde las historias que leerás te parecerán sorprendentes pero están documentadas y sustentadas por distintos escritores e investigadores sobre el tema OVNI y Extraterrestres y son vestigios de Nuestro Real Origen y de dónde venimos, de alguna u otra manera esto fue: **LO QUE LA HUMANIDAD OLVIDO.**



## VIRACocha UN DIOS EXTRATERRESTRE



Surgió un buen día, caminaba por una senda, barbado, de tez blanca, son su túnica y su mensaje de paz, amor y esperanza... Hacía milagros y “Milagros”, enseñó a los pueblos preincas. Civilizó a esos pueblos y su nombre aunque pudiera parece otro era el de Viracocha.

Una vez puso orden entre aquello pueblo siguió su camino. Fue tenido por un mesías, por un dios y hoy día tiene tal categoría entre los vestigios y sus raíces culturales.

Todo de él se desconoce. Llegó hacia el 3100 a.C., y su ruta hoy día está claramente definida, gracias a los estudios realizados en el siglo XX y a nuestros modernos satélites. Y nuevamente lo imposible surgido ante los expertos: Viracocha recorrió Perú, Bolivia y Ecuador, en línea recta, uniendo en esa misma línea lugares tan emblemáticos como el Lago Titicaca, Cuzco, Pukara o Cajamarca... Precisamente los lugares donde más culto tiene la figura de Viracocha y, obviamente, los lugares por donde pasó.

La leyenda dice que Viracocha mandó culturizar otras zonas de aquellos pueblos preincas a su hijo, Imaimana, y lo curioso es que los pueblos que éste dotó del Conocimiento se unen a la línea recta de la ruta de Viracocha con un ángulo exacto en todas ellas de  $28^{\circ} 57'$  ... Además esas líneas de su ruta marcan el recorrido del Sol y sus estaciones... Además Viracocha es el dios que arregló los solsticios, según la mitología preinca... Y así debió ser por que sobre un mapa, la ruta de su hijo

con su ruta marcan la trayectoria de ese Sol pero también el solsticio de invierno del año 3100 a.C. ¿Casualidad? Son tantos los datos astronómicos que manifiesta esa ruta que la casualidad en este caso es un imposible...

Además, la fecha del 3100 a.C., es significativa: fue la fecha en la que los mayas – aproximadamente- iniciaron su Calendario, y otros pueblos la marcaron como una fecha mágica... ¿Por qué? Dicen que “fue cuando los dioses llegaron del cielo”.

Nuestra moderna tecnología nos ha permitido realizar este descubrimiento, inquietante descubrimiento... Quizás para indicarnos que el Saber está escrito en la Tierra como en el Cielo, pero lejos de estar contenido en una pared o un papel lo está a escala gigantesca en la ruta que ellos mismos trazaron.

La profecía de Viracocha decía que cuando volviera a la Tierra, en la Segunda Venida, habría un resurgimiento, un fin... Los pueblos precolombinos tomaron a los descubridores por el regreso de Viracocha, sucumbiendo ante aquella fiebre del Descubrimiento y Conquista... Viracocha se fue tal y como llegó, en silencio, y no ha regresado, tal vez, en un futuro lo haga y esta Humanidad nuestra tenga su fin o una segunda oportunidad...



## LOS DOGUS



Al igual que en otras partes del mundo, el pueblo japonés guarda en su pasado testimonio arqueológico de una raza de visitantes que llegaron del espacio y que por un tiempo acompañaron a los terrestres. Polémicas teorías que son apoyadas por representaciones como las de las extrañas figurillas Dogu.

Al norte de la isla Hondo, en Tokomai en el país del Sol Naciente, fueron descubiertas por los arqueólogos nipones una serie de estatuillas con rasgos muy peculiares, cuyo estudio ha dado origen a opiniones encontradas sobre su procedencia. Uno de los primeros nombres con que se conocieron estas figurillas, es el de Dogu, palabra que le dieron sus descubridores de la isla y que significa “casco germinado”, por la extraña y poco común vestimenta que portan.


Posteriormente algunas más de estas figurillas fueron descubiertas en Kamegaoka, algunas de ellas de bronce, y la mayoría de barro, pero todas con una especie de casco atornillado y con una altura en promedio de 30 centímetros por 12 de ancho. Este descubrimiento llamó tanto la atención, que muy pronto científicos de varias partes del mundo mostraron interés en estudiarlas, lo que provocó que el semanario “Mainichi Graphic”, cuya tirada es de varios millones de ejemplares, le dedicara un

completo artículo en donde se preguntaba la posibilidad de que Japón hubiera sido visitado en el pasado por extraterrestres.

Uno de los primeros investigadores en hablar de estas figurillas fue el escritor soviético (ex soviético) Alexander Karanzev, quien se percató y estudió los rasgos inusuales de estas figurillas y quien, en el libro "Regreso a las estrellas", de Erich Von Daniken, dijo lo siguiente: "Se trata de antiguas estatuas japonesas de bronce, que parecen llevar trajes espaciales. De sus hombros partían bandas, fuertemente adheridas al cuerpo, que se cruzaban sobre el pecho y se volvían a unir entre los muslos. En todo el traje, y hasta la altura de las rodillas, se veían aberturas semejantes a bolsas. El casco estaba firmemente apretado al cráneo por medio de bandas. Sin embargo, lo verdaderamente fascinante de las figuras eran unas enormes gafas de cristal dispuestas en diagonal. Las manos parecen estar embutidas en guantes".

Pero, ¿qué hay en la historia del antiguo Japón sobre las figurillas Dogu y qué se ha estudiado sobre su origen?. Se dice que el archipiélago japonés estaba ocupado antiguamente por hombres de raza blanca a los que se les llamaba Yamatos, cuyos descendientes de piel blanca (los Ainous) viven en la actualidad en la isla Hokkaido.

Los posibles orígenes del pueblo japonés son diversos y, más aún, el de las figurillas Dogu. Para el investigador e historiador Yasuke Matsumara, la similitud de las figurillas Dogu con las pinturas rupestres encontradas en las grutas de Fukuoka es sorprendente, al igual que con la figura que llaman el gran dios marciano, de las pinturas rupestres del desierto de Tassili. Además, también presentan un sorprendente parecido con algunas figurillas aztecas que se conservan en el Museo de Antropología de la Ciudad de México.



Algunos de los miembros de la "Asociación de la Fraternidad Cósmica" de Japón, fundada hace algunos años, exponían ... que, según una antigua tradición del Japón, los Hijos del Sol vivían en un continente que hoy se encuentra sumergido. Algunos de los sobrevivientes se refugiaron en las cimas que no se hundieron de las grandes montañas, como las del actual archipiélago japonés. Para

los especialistas, ese gran continente sumergido en donde vivían los Hijos del Sol, no sería otro que el de la mítica “Lemuria”, más conocido como el continente de MU, bautizado así por el coronel James Churchward, quien suponía que se trataba de la zona original de la primera humanidad.

De este enigmático continente se dice que se localizaba en el Pacífico y que surgió antes que la Atlántida (algunos investigadores creen que estos dos continentes fueron contemporáneos y que su hundimiento se debió a una gran lucha entre ambos); que fue laguna de la civilización, con una gran tecnología muy avanzada y conocimientos de origen extraterrestre; que al sumergirse, los sobrevivientes llevaron algo de ese conocimiento a varias partes del mundo, como a México.

El origen de las figurillas “Dogu” es un misterio que ha dado pie a un gran número de teorías y especulaciones, por ejemplo el traje que portan es evidentemente muy avanzado para su tiempo; sin embargo, es difícil establecer si se trata de las representaciones de visitantes extraterrestres, o una remembranza de la gran civilización (Lemuria) que pobló el planeta en el pasado, ya que sus recuerdos los encontramos dispersos en representaciones por todo el mundo.

El gran investigador M. K. Jessup quien murió misteriosamente y fue precursor de estos temas, publicó en 1956, en su libro El Caso de los OVNIS, algo referente a estas antiguas civilizaciones: “Parece que cuesta mucho hacernos creer que esta extraordinaria cosa que llamamos , no sea sino un haz de parpadeantes llamas reavivadas de los rescoldos de otra civilización cuya antigüedad no es ni siquiera soñada por nuestros modernos arqueólogos”.

Las evidencias son muchas y parecen apuntar hacia la posibilidad de que somos los sobrevivientes de una gran civilización como la que construyó las estatuillas Dogu, y que probablemente al principio de los tiempos los integrantes de dicha civilización también llegaron del espacio.



## LOS DOGONES



Los Dogon son un pueblo que se localiza en la República de Malí (África Occidental). Sobre este pueblo cae un enigma realmente asombroso, posiblemente uno de los enigmas más extraordinarios con los que se ha topado la ciencia. Los Dogon son poseedores de una mitología tan rica como compleja. Sus leyendas contienen conocimientos astronómicos que de ninguna forma pudieron haber obtenido por sí mismos. Esto le plantea a la ciencia un enigma que es incapaz de explicar, y que escapa por completo a las soluciones convencionales.

La sabiduría de este pueblo contiene datos precisos y detallados sobre el sistema solar, que en muchos casos solo han entrado a formar parte del acervo de la astronomía moderna muy recientemente: describen a la Luna como “seca y estéril”, saben que el planeta Júpiter (al que llaman “Dana Tolo”) tiene cuatro grandes satélites, conocen los anillos de Saturno, y que los planetas describen órbitas elípticas alrededor del Sol.

Esta noción de que los cuerpos celestes siguen órbitas elípticas alrededor de un astro principal que se ubica en uno de los focos sólo fue aceptada por la astronomía occidental a partir de Kepler, en el siglo XVII. También, describen a la Vía Láctea como una galaxia espiral formada por millones de estrellas.



A parte de todo esto, incluso se refieren a la naturaleza del Sol. Ellos dicen que nuestro Sol y la estrella Sirio esa estrella de primera magnitud, la más brillante del hemisferio Sur, en realidad son dos soles hermanos que se desgajaron uno del otro y se formaron dos sistemas estelares diferentes pero que tienen un mismo origen, hay que decir que la estrella Sirio está a 8'7 años luz del Sistema Solar, una de las cinco estrellas más cercanas al sistema solar.

Sin embargo, los conceptos fundamentales de los mitos Dogon no se refieren sólo al sistema solar. Los Dogon aseguran conocer la existencia de una estrella (Sirio B) que es imposible de ver a simple vista. Para ellos es la más importante del firmamento y gira alrededor de Sirio A, la más brillante del cielo en la constelación del Can Mayor. Ambas estrellas, no ofrecen al ojo humano más que un solo y potente foco de luz en el firmamento, lo que hace imposible distinguir una estrella de otra.



Existía pues, la circunstancia de que los dogones conocían Sirio B, siendo conscientes además de que era invisible. Los dibujos representativos que hacen de la órbita de Sirio B, alrededor de Sirio A, son exactamente idénticos a los del moderno diagrama astronómico. También aseguran que Sirio B, es una estrella muy pequeña. La llaman “Po Tolo”. Continúan con la afirmación de que a pesar de ser muy pequeña, es muy pesada, la más pesada que existe, constituida en un material más brillante que el hierro al que denominan “Sagala”.

La astronomía oficial sabe que Sirio B es una “enana blanca”, una estrella muy pequeña y muy pesada. De acuerdo a su mitología, “Po Tolo” da una vuelta alrededor de Sirio cada 50 años (según la ciencia oficial sus cálculos se estiman en la actualidad en 50,040 años), pero además los dogones dicen que aparte de “Po Tolo”, la compañera de Sirio, existe otra estrella que es 4 veces mayor que “Po Tolo” pero sin embargo mucho más ligera en peso y que tiene una órbita más exterior y que dura también 50 años en dar la vuelta a Sirio, y los dogones denominan “Emme Ya” (por primera vez, en el año 1.862, el astrónomo americano Alvan Clark logró ver en la estrella de Sirio, que no era sólo una, sino dos estrellas. Con un objetivo de 47 cm. de diámetro pudo distinguir a la que fue conocida desde ese mismo momento como Sirio B.

Posteriormente, en una época mucho más reciente, se detectó la existencia de una tercera estrella que completaba el sistema de Sirio, Sirio C, la “Emme Ya” de los dogones).

Dicen los Dogones que “Emme Ya” es la segunda acompañante de Sirio y tiene a su vez un pequeño satélite que gira a su alrededor y que ellos la denominan “Nyan Tolo”, la estrella de las mujeres.

Hablan de esto y además no solamente de estas compañeras invisibles de Sirio sino que incluso dibujan las trayectorias de sus orbitas (se ha descubierto que la trayectoria que los dogones dibujan es exactamente la misma que han descubierto los astrónomos). Los dogones aseguran que todos sus conocimientos proceden de unos seres que llegaron a la Tierra procedentes de “Nyan Tolo”, satélite de “Emme Ya”, del sistema de Sirio, aproximadamente hacia el año 3000 A.C., y a los que denominan “Nommos”

Los “Nommos” descendieron a la Tierra en un “arca” roja como el fuego inicialmente y volviéndose blanca cuando aterrizó. Al aterrizar parecía como si cuatro enormes rocas chocaran entre sí, levantando una gigantesca nube de polvo...



## LOS ANNUNAKIS LA HISTORIA



Los Anunaki, por su parte, eran los compañeros altísimos (Alto concilio) del consejo de los dioses y de Anu. Fueron distribuidos sobre la tierra y el mundo subterráneo o bajo mundo. Los más conocidos entre ellos eran: Asaru, Asarualim, Asarualimnunna, Asaruludu, En-Ki (Ea para los Akadianos), Namru, Namtillaku y Tutu.

Mientras algunos eruditos descuentan la relación entre la vida extraterrestre y las civilizaciones antiguas, existen otros que son partidarios de la idea sobre antiguos astronautas, tales como Zecharia Sitchin (q.v.), Sherry Shriner, Laurence Gardner, Juan Andres Salfate y David Icke, quienes creen que los Anunnaki fueron creados adicionalmente de los “semi-Extraterrestres” venidos a la tierra durante la antigüedad para crear o alterar el ADN del hombre primitivo. Estos estudiosos proponen varias acepciones de la palabra “anunakis”, dos de las cuales son “anu-na-ki” y “an-unnak-ki”, que tradujeron como “los que vinieron de cielo a la tierra”. (muy similar a la traducción Raëliana de Elohim.)

Lo que hizo polémico el trabajo de Sitchin fue el postulado de que una supuesta raza muy avanzada, de seres llamados Anunnaki, ayudaron a los sumerios a comenzar su civilización.

En 1976, Zecharia Sitchin, quien traducía los textos cuneiformes sumerios, publicó el primero de sus libros: El duodécimo planeta. En este libro habló de maravillas y conocimientos tecnológicos que, según él, tuvo la civilización antigua de Sumeria.

Sitchin resume que los Anunnaki serían un grupo antiguo de extraterrestres que obraron recíprocamente con los sumerios, y pudieron traer tecnología avanzada a esa civilización. El

estudioso describió el mundo de estos seres (Nibiru), como un planeta misterioso que vuelve a la vecindad del Sistema Solar cada 3.600 años.

Quienes siguen la idea de los astronautas antiguos, postulan que los sumerios creían en la existencia de un planeta llamado Nibiru, que orbitaba dos sistemas solares y que era el hogar de dos razas: la de los Anu y la de los nefilim.

Dicen también que cada 3600 años, este cuerpo celeste visita nuestro sistema solar. Según esto, los Anu vinieron como maestros a la Tierra y crearon una raza auxiliar, los seres humanos, enlazando su propio material genético con la del homo erectus.

Los Anu eran descritos como hombres semidivinos, pero de doble estatura (los gigantes); genéticamente hablando, se mostraban como una raza esclava, dedicada a sacar oro de las minas para restaurar la atmósfera de Nibirus. En un cierto punto, continuando con esta versión, se dice que los Anunnaki pasaron el control de la tierra a los seres humanos, aunque hubo en ellos tentativas de destruirlos.

Los humanos veían a estos seres como dioses, ya que eran inteligentes, poseían muchas tecnologías y conocimientos y tenían una gran longevidad, aunque eran mortales. Estos seres fueron llamados por los sumerios Annunaki. El término que menciona la Biblia es Nephilim (recordemos que la Biblia es una copia de las tradiciones sumerias), aunque algunas traducciones erróneas del termino los denomina "gigantes".



Según los sumerios, sus dioses bajaron a la tierra desde el cielo, mucho antes de la llegada de la humanidad. Para los sumerios, al igual que para otros muchos pueblos de la antigüedad, sus dioses

fueron seres de carne y hueso que un día habitaron entre ellos y de los que aprendieron numerosas actividades y normas de convivencia

Ellos vinieron como colonos y explotadores, hicieron de la Tierra su hogar y empezaron a construir ciudades, ciudades que asociaron a funciones determinadas y que estaban gobernadas por Annunakis.

Es sabido que cada ciudad sumeria disponia de un dios y una diosa protectora, esto puede interpretarse como que el gobierno de estas ciudades estaba encargado a parejas de dioses.

Textos y manuscritos encontrados en ruinas sumerias sobre las observaciones de constelaciones, cuerpos celestes y posicionamiento de los planetas en el sistema solar, el movimiento de los planetas en torno al Sol. Consideraban el sistema solar un conjunto de 12 planetas, contando la luna y el sol. Al décimo planeta le llamaban Nibiru, que tiene una orbita similar a la de un cometa, de 3600 años.

Los Sumerios fueron buenos observadores y como consecuencia formularon teorías astronómicas muy avanzadas a su época. Las imágenes arqueológicas que se han encontrado así lo atestiguan, pero si algo por lo que resultan especialmente llamativos es por su más que posible contacto con civilizaciones extraterrestres.

Sería algo que explicaría su avanzado conocimiento de astronomía, de representar el sistema solar como hoy lo conocemos. Y es que varios especialistas han sostenido que sólo una raza alienígena podría haberles transmitido tales conocimientos, impensables para su época y que pasarían bastantes siglos para alcanzar algo similar en algunos aspectos.



En este sentido, son bien conocidos los Anunaki, un grupo de deidades sumerias que vendrían a ser seres semi-extraterrestres, enviados desde el cielo a la tierra. Serían una raza muy avanzada que ayudaron a los sumerios en el desarrollo de su civilización.

Y todavía hoy sigue siendo algo realmente misterioso el origen de la civilización sumeria, con una estructura social compleja, conocimientos avanzados de agricultura, metalurgia, medicina, astronomía, matemáticas y creadores de la escritura jeroglífica.

En las tablas Sumerias, escritas hace más de 5000 años, (así como en el Bhagavad Gita de los vedas) se describen claramente sus “Dioses”.

Los Annunaki (también llamados Annuna – Hijos de An) fueron los dioses confinados en el mundo subterráneo, también se dice que vivían en Dulkug o Dulku , el “montículo santo”. En el texto sumerio sobre “El descenso de Innana al Mundo Bajo” se identifica a los Annunaki como los siete jueces del Mundo Bajo.

La traducción de algunas tablillas, realizadas por lingüistas destacados como Samuel Noah Kramer y Zecharia Sitchin, muestran una civilización sumeria muy avanzada. Kramer afirma que “los sumerios, con la ayuda de sus dioses, especialmente Enlil (el Rey del Cielo y la Tierra), transformaron una tierra llana, árida y azotada por los vientos en un reino fértil y floreciente”.

Diversos autores como Zecharia Sitchin, han descubierto en los textos sumerios aparatos como cohetes y naves de los dioses. Posiblemente descripciones de una civilización de origen extraterrestre que se desarrolló en esa zona del mundo hace más de 5000 años.

La vida de los sumerios giraba en torno a sus dioses. Estos tenían cuerpo físico y a ojos de los sumerios eran los An.Unna.Ki, literalmente “aquellos que vinieron del Cielo a la Tierra”.

Estos dioses instruyeron al pueblo en la construcción de templos en lugares escogidos. Con el tiempo, se desarrollaron diversas confrontaciones bélicas entre los dioses. En la región del Mar Muerto se han encontrado evidencias de una confrontación nuclear en torno al 2040 a.C.

En esta región se conservan aún anomalías radioactivas y partículas nucleares. La onda nuclear originó un ciclón radioactivo que acabó con la civilización sumeria.

Un texto sumerio dice: “En la tierra cayó una calamidad, una desconocida para el hombre, una que no se había visto nunca antes... una gran tormenta del cielo... una tormenta que aniquiló toda la tierra... un viento diabólico como un torrente enfurecido... acompañada de un calor abrasador... durante el día robó a la tierra de su sol reluciente, por la noche las estrellas no brillaban... La gente aterrorizada, no podía apenas respirar... Las bocas se llenaron de sangre... hizo que las casas se abandonaran... los ríos de Sumeria aflúan con aguas amargas... los pastos crecían con hierba marchita... Los dioses evacuaron Uruk, se escondieron en las montañas, escaparon más allá de las lejanas llanuras...”.





Las narraciones sumerias sobre “aquellos que llegaron del cielo” se interrumpen en este punto. Los sobrevivientes al Armagedón nuclear de los Anunakis sufrieron un retroceso enorme, sumiéndose en el caos y la confusión.

Gracias al esfuerzo de los elementos más conscientes de la humanidad, el conocimiento de los dioses sobrevivió en el mundo por vía de varias formas de esoterismo y sociedades secretas, como las Escuelas de Misterio de Egipto y la escuela de Pitágoras. Pero sobre el mundo se cernía la sombra de la contra iniciación...

La Biblia judía, según diversos autores, está escrita sobre conocimientos históricos e iniciáticos del pasado. Pero el libro judío no sería la misma gnosis, sino que en él, el conocimiento habría sido pervertido y adulterado con una intención maligna.

En Génesis 6 se habla de Dios, o Nefilim, en sus versiones más antiguas. En realidad la biblia judía está refiriéndose a una versión de los Anunakis sumerios cuyo término Sitchin traduce como “los que descendieron”.

### **Génesis 6,**

1Cuando los hombres comenzaron a multiplicarse sobre la tierra y les nacieron hijas, 2los hijos de Dios vieron que las hijas de los hombres eran hermosas, y tomaron por esposas a las que más les gustaron. 3El Señor dijo: <<Mi espíritu no permanecerá por siempre en el hombre, porque es de carne. Sus días serán ciento veinte años>>, 4En aquel entonces había gigantes en la tierra (y también después), cuando los hijos de Dios se unieron a las hijas de los hombres, y ellas les daban hijos. Éstos son los héroes de antaño, hombres famosos.

En libros posteriores de la Biblia judía vemos cómo el judío extrae conocimientos de los antiguos egipcios. Estos, los egipcios, obtuvieron el conocimiento de culturas más antiguas: Babilonia y

Sumeria. Los diez mandamientos de la biblia judía son una réplica calcada de un pasaje de el Libro Egipcio de los Muertos.

En definitiva, el descubrimiento arqueológico del mundo antiguo y la traducción de sus tablillas, textos y demás registros, nos mostró que la biblia judía (el Antiguo Testamento) es un a copia fiel de historias mucho más antiguas.

Fue un duro golpe contra el Pentateuco (los cinco primeros libros de la biblia judía), que se confirmó cuando en 1880 el investigador alemán Julius Welhausen publicó Prolegomena to the History of Israel. En él recogía evidencias de que Moisés no pudo escribir esos textos capitales. Welhausen defendía incluso la hipótesis de que estos relatos que hablan de los Elohim o Seres Brillantes equivalentes a los Anunakis, procedían de fuentes más antiguas, más tarde identificadas con Sumer.

1 Aconteció que cuando comenzaron los hombres a multiplicarse sobre la faz de la tierra, y les nacieron hijas, 2 que viendo los hijos de Dios que las hijas de los hombres eran hermosas, tomaron para sí mujeres, escogiendo entre todas. 3 Y dijo Jehová: No contendrá mi espíritu con el hombre para siempre, porque ciertamente él es carne; mas serán sus días ciento veinte años. 4 Había gigantes en la tierra en aquellos días, y también después que se llegaron los hijos de Dios a las hijas de los hombres, y les engendraron hijos. Estos fueron los valientes que desde la antigüedad fueron varones de renombre. 5 Y vio Jehová que la maldad de los hombres era mucha en la tierra, y que todo designio de los pensamientos del corazón de ellos era de continuo solamente el mal. 6 Y se arrepintió Jehová de haber hecho hombre en la tierra, y le dolió en su corazón. 7 Y dijo Jehová: Raeré de sobre la faz de la tierra a los hombres que he creado, desde el hombre hasta la bestia, y hasta el reptil y las aves del cielo; pues me arrepiento de haberlos hecho. 8 Pero Noé halló gracia ante los ojos de Jehová. (Génesis 6)

Existe suficiente evidencias de que desde tiempos inmemorables la tierra ha recibido la visita de seres de otros planetas. Algunos investigadores han llegado a la conclusión de que detrás de los mitos y leyendas de dioses, demonios y apariciones marianas se encuentra el fenómeno OVNI y que los dioses del pasado son los visitantes extraterrestres de hoy en día.





## LOS CALIMAS CIVILIZACIÓN QUE RENDIA CULTO A LOS EXTRATERRESTRES



La cultura calima, es un conjunto de antiguas culturas que habitaron el departamento del Valle del Cauca y que no cohabitaron de manera simultánea. Las excavaciones, estudios y hallazgos de piezas de orfebrería y cerámica indican que la región estuvo densamente poblada y que fue un importante centro de orfebrería, puesto que sus habitantes conocieron avanzadas técnicas para el trabajo del oro. Según parece, el fácil acceso al Valle del río de Cauca y a la costa pacífica, convirtió esta región en centro de intercambio indígena.

El Descubrimiento y Conquista de América no fue tan positiva e idealista como muchos textos históricos pretenden hacernos creer, cuando los españoles llegaron a América se produjo una auténtica fiebre del oro muy difícil de frenar. Así cuando el conquistador Jorge de Robledo llegó en el año 1540 al valle de Cauca, en Colombia, la cultura que allí se asentaba, en franca decadencia, huyó hacia las montañas con grandes cantidades de oro, piezas de oro con gran valor sentimental.

Eran los recuerdos de sus antepasados, piezas de gran belleza y prodigiosamente labradas, una perfección que no sería igualada en los siglos venideros. Sus antepasados lo labraron así en honor a sus dioses, piezas que hoy día serían catalogadas de "Imposibles" por el trabajo tan fino que lleva sobre el noble metal.

Aquellas piezas fueron escondidas y los españoles no tuvieron acceso a ellas. Se salvaron 140 de ellas, 140 piezas labradas por los antiguos Quimbayas que llegaron a España en 1892 para ser admiradas con motivo del IV Centenario del Descubrimiento de América. Curiosamente el gobierno de Colombia donó a España dichas piezas y hoy se pueden ver en el Museo de América de Madrid. España aceptó encantada aquel regalo mientras en Colombia se protestaba airadamente al gobierno por regalar el último vestigio de los antiguos quimbayas, de sus antiguos descendientes.

El origen de los Quimbayas hemos de buscarlo en el Valle de Cauca, hace 9000 años. Aparecieron las primeras culturas, la Tolima y la Calima, desconocidos casi, los Quimbayas, sobre los que se tienen aún más desconocimiento... Sólo que tenían una definida jerarquía social que sólo distinguía entre esclavos o caciques... En los estudios realizados sobre los quimbayas incluso se les ha tildado de practicar el canibalismo o de organizar auténticos descuartizamientos entre sus enemigos, disecaban sus cabezas y las exponían empaladas...



En el 500 a.C., comenzó su madurez como cultura, pero a partir del 900 d.C., se perdió gran parte de su saber y comenzó su decadencia. La llegada de los españoles lo aceleró todo...

Los comerciantes y buscadores de oro hallaron piezas de esta antigua cultura y fundieron, también los españoles, en lingotes de oro más manejables para embarcar hacia España. Es en este país donde se encuentran la mayor parte de las piezas dignas de ser admiradas: máscaras, estatuillas...

Representan dioses, con forma humanoide, de morfología extraña... De extraños rasgos... Los especialistas dicen que sin dudas se trata por el consumo de coca (hoja) que llevaban a cabo mientras trabajaban el oro... Aquella coca producía un éxtasis alucinógeno que le hacían están en

“contacto” con los dioses... Seres de extraños rasgos, más propios de hindúes que de aquellas latitudes americanas.

Heine Gledern ha identificado fuentes orientales en su tallado... Otros como Erich Von Daniken la prueba de las visitas “de seres de fuera” y su semilla...

Curiosamente a los Calima se les atribuye las figuras que representan “aviones”, y extrañamente eran los vecinos naturales de los Quimbayas... ¿Acaso podrían volar? ¿Representaban los que habitualmente veían? Aquellos aviones son aerodinámicos y “perfectos” en un túnel de viento... Podrían volar...

Pero el principal misterio es su capacidad para trabajar el oro, en una sola pieza... Su perfección no ha podido ser igualada por nuestros modernos joyeros con su alta tecnología... ¿Cómo es posible?

Amén de la aleación de oro usada: 81'5% de pureza..., el 18'5% restante es cobre... ¿Cómo es posible? Para trabajarla necesitaban de hornos imposibles en la época y sin embargo lo trabajaban, pese a que la aleación resultante es de extrema dureza...



## PUMA PUNKU



Tiahuanacu (también llamado Tiwanaku) es un antiguo complejo arquitectónico y actual yacimiento arqueológico de Bolivia, ubicado en altiplano central de boliviano a 20 km al sureste lago Titicaca. El lugar ha representado un misterio para arqueólogos y científicos desde que el español Cieza de León descubriera las ruinas en el año 1549.

El desconcierto radica en la edad exácta del complejo que se estima de más de 17.000 años y la tecnología utilizada para montar las peculiares piedras con las que está diseñado.

Hoy en día existen pocas dudas de que Tiahuanaco fue un importante centro ceremonial sagrado y el punto focal de una cultura que se extendió por gran parte de la región. En el pueblo existe una estructura escalonada similar a las pirámides conocida como el Akapana. Uno de los monumentos más reconocidos de Tiahuanaco es la "puerta del sol", un enorme bloque de piedra erigido y decorado con un fresco. En la imagen anterior se puede ver detrás del monolito de piedra.

Descripción de Tiahuanacu.

Tiahuanacu se encuentra casi en el centro mismo de la gran cuenca terrestre de los lagos Titicaca y Aullagas, y en el corazón de una región que puede ser adecuadamente caracterizado como el Tibet del Nuevo Mundo.

Está localizado a una altura de 12,900 pies sobre el mar, en un terreno amplio y abierto, sin protección del frío y la humedad características de esta zona árida. En dicho lugar nos encontramos

con la evidencia de una civilización antigua, considerada por muchos como la más antigua y la más avanzada de todo el continente americano.

El lugar está rodeado por restos de templos, los vestigios de un palacio, numerosas construcciones e ídolos tallados en imponentes monolitos. Desde su descubrimiento, el lugar ha padecido importantes movimientos sísmicos que han reducido considerablemente las ruinas y el desmando los objetos de gran valor arqueológico.

### El Misterio de Puma Punku



Las ruinas de Tiahuanaco han sido consideradas por todos los estudiantes de antigüedades americanas como el lugar más interesante e importante, y al mismo tiempo más enigmático, de cuantas existen en el continente americano.

La mayoría de los arqueólogos fueron vencidos en sus intentos por penetrar en el misterio de su origen, y se contentaron con asignar una antigüedad más allá de los otros monumentos de América, ubicando a ésta civilización desconocida en un solitario lugar en el tiempo.

Segun los estudios más relevantes, se cree que ésta civilización desapareció antes de la aparición de los Incas y en una época más contemporánea con la de Egipto y Oriente.

### Gigantes y Venusianos

Las leyendas locales asociadas a Tiahuanaco y la escasa información recopilada hasta ahora permitieron a algunos autores elaborar las hipótesis más extravagantes acerca de los orígenes de la misteriosa ciudad.

## El reino de los gigantes.

A comienzos de la década de 1950, apoyándose en las teorías M alemán Hoerbiger, Denis Saurat elabora una increíble teoría: hace 3.000.000 años, la Ljuna habría estado tan cerca de la Tierra que su fuerza de gravitación habría provocado el nacimiento de una raza de gigantes de tres metros de estatura y, al mismo tiempo, la formación alrededor del planeta de un anillo estático de aguas oceánicas que se elevaba a más de 3.000 metros en la región andina. Por lo tanto, en esta época, Tiahuanaco habría sido un puerto marítimo habitado por ¡gigantes humanos altamente civilizados!

## La colonia venusiana

Hacia 1960, un «renovador de la religión de; Sol inca», un tal Beltrán García, supone que una astronave originaria de Venus se habría posado sobre la ribera del Titicaca y que sus tripulantes habrían fundado Tiahuanaco en ese lugar. Estos acontecimientos se habrían producido hace cinco millones de años... Los ídolos gigantes serían las representaciones de viajeros venusianos. Trasladando el hecho a unos 10.000 años antes de nuestra era, Robert Charroux sostiene también que los venusianos vinieron a fundar una especie de colonia en Tiahuanaco, porque ahí se encontraba uno de los escasos lugares sobre la Tierra que se asemejaban a su medio natural.

## La Atlántida.

Algunos de estos exploradores extraterrestres habrían venido a visitar la Tierra arriesgando su vida, y gracias a ellos habrían nacido las grandes civilizaciones antiguas. Tiahuanaco y la Atlántida serían sólo una... Sin embargo, al no poder aclimatarse a la Tierra, los venusianos habrían desaparecido, dejando su último mensaje sobre el fresco de una de las construcciones: la «puerta M Sol». Estas lucubraciones dan testimonio de la extraña fascinación que parece ejercer el planeta Venus sobre los astrónomos de las civilizaciones precolombinas.



## Y HUBO UNA GUERRA EXTRATERRESTRE



Algunos escritos antiguos de China anteceden a su calendario tanto como 300 años, los cuales sugieren que las regiones del norte fueron invadidas por fuerzas extraterrestres.

Estos ejércitos de extraterrestres construyeron pirámides, esclavizaron a la gente y lucharon contra los desafiantes caudillos de Asia.

Sin embargo otra raza indígena de la misma zona en ese momento, intervino en la batalla. Gigantescos hombres, de 3.6 metros de alto con el pelo color rojo llameante y trajes de cuero como armadura, ayudaron a repeler contra los intrusos extraterrestres. Era un tiempo donde los feroces gigantes vagaban por la tierra.

Zecharia Sitchin habló de los Annunaki y otros investigadores hablaron de la terrible guerra nuclear que se libró hace 25.000 años entre dos avanzadas ciudades ubicadas en lo que hoy es el norte India y el gran desierto de Gobi en Mongolia.

Pero pocos en Occidente están familiarizados con otra guerra que se desencadenó entre los primeros pueblos de China, los despiadados extraterrestres y los legendarios gigantes pelirrojos de los gélidos territorios del Norte: La increíble Guerra entre Chinos y Extraterrestres. Información y mitos entre algunos pueblos del norte de China y Siberia hacen referencia a la historia de una terrible invasión procedente del cielo cuando descendieron los malvados dioses e hicieron esclavos al hombre y a la bestia.

Aunque los primeros registros de la guerra que duró centurias fueron talladas, en arcaicos caracteres Jiaguwén, un lenguaje que la moderna caligrafía china desarrolló, en escápulas de buey y plastrones de tortuga con los acontecimientos históricos no han sobrevivido hasta los tiempos modernos.



La esencia de los acontecimientos y las consecuencias fueron transmitidas y los restos de algunos de los primeros documentos escritos sobre papel de arroz aún sobreviven.

Naves de otro sistema estelar llegaron al norte de China años antes de que los chinos crearan su calendario. De acuerdo con investigadores asiáticos, el calendario Chino se originó durante el siglo 14 A. C. Sin embargo, otros insisten que un emperador llamado Huang inventó el calendario mucho antes. Leyendas afirman que fue inventada hacia el año 2.637 A. C. El calendario oficial parece estar de acuerdo con esta última versión y celebra el año occidental de 2012 como el año chino de 4710. Siguiendo hacia atrás desde ese número el calendario comenzó en el siglo 27 A. C.



La invasión extraterrestre, la subyugación y la posterior guerra comenzaron en algún momento durante el siglo 30 A. C.

Aunque no hay restos del registro de Jiaguwén en ese período de tiempo, una roca tallada de 3.000 años representando a los invasores señores extraterrestres todavía existe. Un científico chino recientemente había descubierto la asombrosa roca tallada cerca de Guangdong, una provincia en la costa del mar de China meridional. La roca tallada se ajusta como otra pieza del rompecabezas renuente de China en una guerra interestelar.


La representación de los extraterrestres también corresponde a los antiguos registros: los extraterrestres eran altos, delgados, vestían a menudo un casco cuando se encontraban fuera de sus naves durante largos periodos de tiempo y sus cascos tenían dos o tres antenas que eran descritos como delgados brotes de bambú por los escribas.

Después de que los extraterrestres llegaron los pueblos de la región fueron forzados rápidamente a ser mano de obra esclava para servir a sus nuevos amos extraterrestres. El pueblo que más tarde se convirtió en China se vió obligado a construir pirámides y se les enseñó a fabricar tubos diseñados para succionar algún elemento misterioso desde las profundidades de la tierra.

Existen cientos de pirámides en toda China. Algunos científicos de universidades chinas creen al menos que varias de las pirámides tienen decenas de miles de años. Las estructuras son misteriosas como la antigua cultura asiática, como los egipcios y más tarde lo hicieron las culturas mesoamericanas. Las pirámides no servían para algún propósito religioso.

\*Podría haber sido la Gran Pirámide de Xiangyang en China, una base extraterrestre?

Muchos murieron durante la ocupación extraterrestres y de acuerdo a lo que puede extrapolarse de los escritos dispersos, tallados y mitos regionales que todavía persisten, una serie de levantamientos ocurrieron al intentar derrotar a los extraterrestres, pero cada revuelta fue brutalmente aplastada.



## LOS DISCOS DE DROPA



¿Qué pensarían si les dijera que una vez...? Hace unos miles de años, una nave con seres de algún lugar inconcreto se accidentó en las altas cordilleras del interior de China, y que los pobladores de esas montañas, asustados, acabaron con la mayoría de ellos hasta que comprendieron que no entrañaban ningún peligro.

¿Qué pensarían si les dijera...? Que esos pocos seres que sobrevivieron han perdurado hasta nuestros días, conformando una raza con una tipología morfológica que no existe en ningún otro tipo del planeta.

¿Qué pensarían si les dijera, por ejemplo...? Que hace 12000 años, esos primeros seres llegados del cielo, crearon unos discos de una dureza y perfección tal que incluso en nuestros días sería bastante complicado reproducirlos. Y que en esos discos, con una escritura jeroglífica perfecta y casi microscópica, dejaron constancia de todos los hechos anteriores. Pues eso, ni más ni menos, son los Discos de Droptan.

Año 1938, Chi Pu Tei comanda una expedición arqueológica por las heladas montañas Baian-Kara-Ula, frontera entre China y el Tíbet. La expedición se adentra en unas cuevas que al punto se muestran no naturales. Un laberinto de túneles y despensas perfectamente tallados y con la peculiaridad de que las paredes están muy bien cuadradas y cristalizadas, como si en la perforación

se hubiesen usado fuentes de calor extremo capaces de fundir la roca. En algunas paredes encuentran antiquísimos pictogramas de la cúpula celeste, el sol, la luna y varias estrellas unidas por líneas, como un mapa de carreteras estelar. Profundizando en las cuevas hay una serie de enterramientos pulcros y cuidados, en ellos descubren los restos de esqueletos que al primer vistazo se asemejan más a primates que a humanos. Cuerpos menudos y de huesos finos, de apenas 130 centímetros de altura y cabezas desproporcionadamente grandes. Claro está, ante la pulcritud de los enterramientos se descarta que sean primates y piensan que deben ser alguna clase de hombres prehistóricos todavía desconocidos. Continuando con la exploración, entre el viejo polvo del suelo, encuentran un extraño disco de unos treinta centímetros de diámetro con un orificio central de unos dos centímetros. Los discos son de una perfección geométrica total y están grabados con un surco en espiral que comienza en el centro para acabar en la parte exterior. A simple vista, son muy parecidos a los antiguos discos de vinilo, pero más toscos y pesados. Al cabo de unas semanas de exploración, Chi Pu Tei regresa a la universidad de Beijing, de donde es profesor, con la friolera de 716 discos. Allí se descubre que los surcos de los discos son en realidad una serie de pequeños grabados jeroglíficos de difícil lectura y descifrado. De estar datados correctamente y tener 12 milenios, el arqueólogo chino está ante la prueba física más antigua de escritura de la historia. Incluso mucho más antigua que la civilización egipcia.



Chi Pu Tei no consigue descifrar el extraño alfabeto y con el tiempo, estos discos y otros objetos de la expedición quedan catalogados y olvidados en el almacén de la universidad de Beijing, hasta que en 1962, Tsum Um Nui, otro arqueólogo de la universidad los rescata y comienza de nuevo la investigación que le llevará, tiempo atrás, a descifrar con éxito los jeroglíficos. La tarea fue larga

y costosa, muchos de los discos estaban deteriorados y se rompía el código. Lentamente, Tsum Um transcribió al papel, con ayuda de lentes de aumento todos los signos y comenzó a clasificarlos para encontrar las secuencias y los significados de cada uno de ellos. No con todos lo consiguió, pero si con un número suficiente para encontrar el significado de ellos.

Los discos contaban, ni más ni menos, la historia con la que comienza este post, estaban escritos por un pueblo que se autodenominaba “Los Dropa” (de ahí el nombre por el que se los conoce ahora), que había llegado de un lejano planeta y que por una avería en su medio de transporte habían acabado en aquel lugar de las montañas, donde los Ham, antigua tribu que moraba en aquel lugar, los atacaron y mataron a muchos de ellos hasta que consiguieron comunicarse con signos y los dejaron en paz. Los Dropa no consiguieron reparar su nave para regresar a su lugar de origen y se quedaron a vivir en la tierra. De esto ser cierto, el darlo a conocer iba a ser la mayor noticia de la historia. Pero a la universidad le pareció que el estudio de Tsum Um Nui no tenía las garantías suficientes como para ser publicado, pues estaba en juego el honor de la universidad y le prohibió dar a conocer los resultados de su trabajo. Pero unos años después, no se sabe muy bien si con el consentimiento o no de la universidad, el arqueólogo publicó todo su trabajo en “La escritura acanalada concerniente a las naves espaciales que, como se registró en los discos, aterrizaron en la Tierra hace 12.000 años.”

Quizás por lo espectacular o la rotundidad de lo que se había descubierto, la comunidad científica de todo el mundo se rió literalmente de las conclusiones y traducción de los discos por el Dr. Tsum Um, ridiculizando sus teorías.

Desde entonces, la increíble historia de los Discos de Dropa a permanecido prácticamente en el olvido pese a que alguna que otra investigación ha demostrado la antigüedad de estos, que las piedras de granito con las que están compuestos contienen elevadas concentraciones de cobalto y otros metales poco comunes. Que la extrema dureza de los discos, hace casi imposible realizar una escritura tan minúscula y minuciosa sin medios avanzados y que las pruebas oscilográficas mostraron que con toda probabilidad, los discos tuvieron en su día cargas eléctricas o fuesen usados como conductores eléctricos.





En las montañas de Baian-Kara-Ula, en nuestros días, viven dos tribus aisladas de pastores nómadas que se auto denominan los Dropa y los Han y que los antropólogos no han logrado emparentar con ninguna morfología de la zona. No son chinos ni tibetanos, los adultos más altos no suelen superar el metro y medio de altura y son de complexión débil y delgada, sus cabezas son grandes, desproporcionadas a sus cuerpos y tienen el pelo ralo, y lo más llamativo sin duda son sus ojos, que no grandes y en la mayoría, de color azul claro.

¿Son estos pequeños hombres del Himalaya los descendientes de aquellos seres que crearon estos enigmáticos discos? Sin duda, pese a que posiblemente la información que tenemos hoy en día esté un tanto deformada y algunas cosas no sean ciertas. Los hechos y las casualidades que tienen total credibilidad son más que suficientes para, como mínimo, a los que creemos que el universo es demasiado basto para contener a una sola civilización (¡menudo desperdicio!), nos hagan anotar en nuestra lista personal un caso más para reafirmarnos en nuestras creencias.

¿Qué opina usted ?

## UNA ANTENA EXTRATERRESTRE



Aun hoy en día nadie sabe realmente el por qué, pero este pilar de hierro que desde hace 1600 años se remonta soberbiamente hacia el cielo parece ser inmune a la corrosión y oxidación. Las teorías son muchas: desde el clima especial de Delhi, quizás el material utilizado o tal vez algún secreto cuyo ingeniero se llevó consigo a la tumba. Casi tan curioso como sus propiedades anticorrosivas es el método con el que fue construido, un complejo proceso de soldaduras primitivo. Estas propiedades obviamente llevaron a que la población local comience a explicarlas mediante magia y leyendas.

Algunos hechos físicos acerca de la columna son razonablemente bien establecidos: que es de 7,3 metros de altura, con un metro por debajo de la tierra, el diámetro es de 48 centímetros en el pie, disminuyendo a 29 cm en la parte superior, justo debajo de la base de la maravillosamente hecho a mano, que pesa aproximadamente 6,5 toneladas, y fue fabricado por la soldadura de forjado. Pero, dicho esto, casi todo lo demás en la columna está rodeada por la controversia aguda: ¿Para quién se hizo? Exactamente cuándo? ¿De dónde originalmente colocarte frente a él se trasladó a Delhi? ¿Cuál es el verdadero significado de la larga inscripción en caracteres Brahmi grabado en ella? Que ha realizado las inscripciones más tarde, y cuando? ¿Quién tenía la columna cuando se trasladó a su ubicación actual, y por qué? ¿Qué procesos exactos fueron seguidos en la creación que en la

forma en que los principios de un punto del tiempo, el 4to/5to siglo después de Cristo? Por encima de todo, desde el punto de vista de los científicos, ¿cuál es el secreto, el gran misterio, detrás del hecho de que sea prácticamente no tenga oxidación? Parece no haber fin a las preguntas.

Tomemos el caso de la inscripción Brahmi solo. Lecturas de esta de seis líneas, la inscripción de tres estrofas en verso sánscrito varían considerablemente, la que más se publica es que por la flota, que se tradujo en 1888. Se habla, en términos muy poética, de los poderosos, todo monarca conquistador que tenía el pilar hecho: “Aquel sobre cuyo brazo la fama fue inscrito por la espada, cuando en la batalla en los países Vanga, que amasó (y vuelta) de nuevo con (su) seno a los enemigos que, uniendo así, vinieron contra él ... él, por las brisas de cuyas proezas del océano del sur es aún todavía perfumado “. Sin embargo, este panegírico elocuente además, cuando se trata de identificar al rey con claridad y dar más detalles acerca de la erección de la columna, la inscripción de repente deja algunas preguntas sin respuesta: obviamente, no para los que vivían en aquellos primeros tiempos, pero para las generaciones posteriores, para los que tanta información se perdió en los siglos que han transcurrido.



Así, el verso concluye con las palabras: “El que, teniendo el nombre de Chandra, llevaba una belleza de rostro, como (la belleza de) la luna llena, que en la fe fija la mente en (el Dios) Vishnu, (había) esta norma elevada de lo divino Vishnu establecido en la colina (llamada) Vishnupada “. Pero ¿quién era el rey Chandra sigue siendo un rompecabezas. Por otros motivos, históricos o paleográfico, se puede concluir que el pilar pertenece al período Gupta, pero, de entre los Gupta imperial, que es lo que se refiere aquí simplemente por el nombre de ‘Chandra’: Chandragupta I, Chandragupta II, también se celebra como Vikramaditya, o, como algunos creen firmemente, Samudragupta? Una vez

más, los Gupta se sabe que han sido devotos del Señor Vishnu, pero ¿dónde estaba el cerro llamado “Vishnupada” ubicado?

Preguntas como éstas son, sin embargo, sólo una muestra relativamente simple de los temas que se centran en el gran pilar. Hay otros, los muy complejos, que han participado las mentes de los estudiosos. El profesor Balasubramaniam se dirige a ellos en su investigación, sin perder de vista una vez de la elegancia pura del pilar, especialmente de su capital exquisitamente hecho sobre el que una figura de Garuda, el ‘Sun-pájaro’, que es el vahana de Vishnu, o una chacra, el disco que es su emblema, una vez que hubiera sostenido. Hay capítulos de larga y detallada sobre las características estructurales de la columna, la metodología de su elaboración, una investigación general sobre otros objetos de hierro grande en la antigua India, incluyendo los pilares de hierro en Dhar y Mandu en Madhya Pradesh, en el monte Abu en Rajasthan, la Kodachadri Hill en Karnataka. Pero, lógicamente, el capítulo más densamente argumentado está en la naturaleza resistente a la corrosión de este pilar de hierro, el contenido de P y el S-contenido del acero al carbono de baja leve de la que se hace, el proceso de protección contra la oxidación, el color de lo que la oxidación no es, análisis espectroscópicos, son todos los temas, algo que ha llevado a ser considerado como un “milagro” de la tecnología, teniendo en cuenta los tiempos en que se forjó el pilar y erigido.

Con tantas incógnitas sobre este pilar, se han creado innumerables posibles orígenes sobre la misma, siendo la que explica que el pilar de hierro de Delhi fue construido por extraterrestres y su función era la de servir de antena para comunicarse con su mundo, donde había otro pilar con las mismas características, era como un puente de comunicación o gran antena de envió de datos o de teletransportacion.





## STONEHENGE



Aunque hoy día se sepa que los celtas no son los constructores, éstos tuvieron en todos los tiempos un gran respeto por Stonehenge. El primer texto que menciona el sitio con exactitud se encuentra en la Historia Regnū Britanniae de Geoffroy de Monmouth (1136), uno de los autores del ciclo arturiano. Stonehenge es, según él, una creación del druida Merlín, que por obra de magia habría traído las piedras desde Irlanda. Luego habría utilizado las “fuerzas vitales” del lugar para hacer aparecer el dragón, y es ahí también donde todos los nobles de Inglaterra habrían prestado juramento al rey Arturo.

¿Cómo y de dónde trasladaron esas enormes rocas? ¿Fue por magia o por un avanzado sistema de transporte?.

Los autores británicos John Aubrey y William Stukeley, a fines del siglo XVII y a principios del XVIII, contribuyeron fuertemente a mantener la imagen de Stonehenge como un templo druídico y sitio importante de la cultura celta. Pero, aunque fue sin duda el sitio utilizado por los druidas para sus ceremonias, los pesados megalitos estaban ahí mucho antes de la llegada de los celtas a tierras británicas, y los misterios de Stonehenge no tienen ninguna necesidad de este aporte para seguir siendo apasionantes.

## Constructores Fantásticos

¿Cómo y de dónde trasladaron esas enormes rocas? ¿Fue por magia o por un avanzado sistema de transporte?.

El monumento fue construido en cuatro fases, a partir del 2800 antes de Cristo, con piedras de diferentes orígenes. Algunas provienen de Avenbury, a una veintena de kilómetros al noroeste, otras de los montes Prescelly en el País de Gales, a más de 200 kilómetros de Stonehenge, y de Mildford Haven, ¡a 250 kilómetros!. Las “piedras azules” (riolitos) incorporadas a la construcción a principios de la Edad del Bronce (segundo milenio a.C.), vendrían de Irlanda. Cada monolito pesa más de 50 toneladas y el conjunto, varios miles de toneladas: ¿Cómo pueblos de fines del Neolítico, de apenas algunos centenares de individuos, pudieron traer tales cargamentos con medios primitivos? ¿Y por qué haber ido tan lejos en busca de bloques de diferentes rocas?

El emplazamiento de Stonehenge fue elaborado según un plan extremadamente preciso. Una zanja circular de 4 m. de ancho por 1,50 m. de profundidad forma un primer anillo de un centenar de metros. Al interior, sobre el talud, un segundo anillo está dibujado por 56 agujeros, conocidos por el nombre de “agujeros de Aubrey”, derivado del nombre de uno de los primeros exploradores del emplazamiento (1650).



Siempre concéntricos, otros dos anillos revelan cada uno 30 y 29 agujeros: éstos contienen osamentas humanas quemadas. Luego viene la parte monumental de la obra: dos círculos de piedras erguidas cubiertas de dinteles encerrando otras dos filas dispuestas en forma de herradura. Otras cinco piedras se levantan aisladas: dos, en la zona del anillo de los agujeros de Aubrey

("piedras de estación" destinadas a ser cambiadas de posición), una exterior, en la galería que conduce al monumento ("piedra de talón", llamada así por su forma), una piedra de sacrificio a la entrada y un altar al centro.

### **La Teoría Del Observatorio**

Los numerosos restos humanos encontrados en el lugar indican que el sitio sirvió a menudo, a lo largo de los siglos, como lugar de sepultura. Sin embargo, todo muestra que esa no fue su primera finalidad.

En efecto, después de 1961, el plano del monumento fue estudiado por el científico Gerald Hawkins, profesor de astronomía de Cambridge, y Fred Hoyle, especialista en astrofísica del Californian Institute of Technology. Su tesis es que, para un observatorio ubicado en el centro de la construcción, los megalitos se observan en líneas de mira para realzar fenómenos astronómicos. Los círculos de agujeros corresponderían al sistema simple de una máquina calculadora gigantesca y primitiva pero de una precisión sorprendente.

Impresionante vista de un atardecer en Stonehenge. ¿Fue construido como un observatorio?

El anillo de los agujeros de Aubrey se relaciona con el ciclo de los eclipses lunares: Hawkins muestra incluso que corriendo cada año seis piedras de un agujero se pueden prever todos los eventos lunares para períodos muy largos. Finalmente, distintos ángulos entre las piedras solitarias definirían los solsticios y los equinoccios, las salidas y las puestas del Sol y de la Luna.

Los razonamientos de Hawkins y Hoyle, incontestables en el plano astronómico, son sin embargo criticados por los arqueólogos. La multiplicidad de épocas de construcción parece contradecir la teoría de un observatorio construido con conocimiento de causa.





¿Pero por qué el mismo objetivo no habría podido ser perseguido durante varios siglos, con un perfeccionamiento progresivo del sistema? Además, la simbología del círculo (el Sol) y la de la herradura (el menguante de la Luna) abogan en favor de los astrónomos. Parece que hoy día no existirían contradicciones entre las constataciones de los arqueólogos y los astrónomos y, en todo caso, muchos concuerdan en reconocer que la precisión en los emplazamientos de los megalitos es demasiado grande para ser solo fruto del azar.

### ¿Obra De Los Hiperbóreos?

Las piedras de Stonehenge son tan grandes que se diría que fueron levantadas por una raza de gigantes desaparecidos después de los primeros tiempos. Una tradición relaciona estos gigantes míticos a otro pueblo igualmente legendario: los hiperbóreos.

En la mitología griega, los hiperbóreos, que adoraban al dios Apolo, habitaban en el extremo norte de Europa. El historiador Diodoro de Sicilia (siglo I a.C.) evoca incluso un sitio que podría ser Stonehenge: “Hay en la isla un recinto de Apolo y un templo ilustre, (...) los encargados son llamados boreades (...). El dios visita la isla cada 19 años, período durante el cual las estrellas vuelven a estar en el mismo lugar en el cielo”.

De hecho, los hiperbóreos son probablemente los iberos, ya que es en Portugal donde se encuentran las primeras alineaciones megalíticas. Una migración diseminó a este pueblo a lo largo de las costas (golfo de Gascuña, Bretaña) hasta Irlanda e Inglaterra, donde erigieron por primera vez un fantástico círculo de piedras.



### Una Configuración Única

Los emplazamientos megalíticos son numerosos a través de Europa (la península Ibérica, Westfalia, Hesse, la cuenca parisina, Provenza, Bretaña...), pero la mayoría son identificados como sepulturas. En Antequerra (Andalucía, España) como en New Grande (Irlanda) o en Castelet (Provenza), túmulos y dólmenes encierran siempre una o varias cámaras funerarias.

Sin embargo, al igual que Carnac, Stonehenge escapa a la regla. Ni pasillos ni cámaras funerarias: el monumento tiene ciertamente otro fin. Fuera de la hipótesis del observatorio astronómico, las explicaciones más diversas han sido propuestas.

Stonehenge sería un gigantesco generador de energía, un “nemetón” (lugar sagrado), no dudan en afirmar los seguidores de la tradición druídica. Astos forman una cadena humana alrededor del monumento cada solsticio para captar esta energía y cargarse de ella, siguiendo un ritual creado artificialmente en el siglo XIX.

¿Un puerto espacial para OVNI? Esta es la tesis desarrollada por los espíritus más osados. La posición de las piedras correspondería entonces a un balizaje a ser ubicado desde el espacio. ¿Por qué no?, responden los ingenieros de la NASA..., ¡si es que se pueden imaginar platillos voladores tallados en piedra y forrados con pieles de animales!

## LA CUEVA DE LOS TAYOS



Cuando los colonizadores españoles avanzaban por el continente americano, lo hacían acompañados de los sacerdotes de la Santa Inquisición y misioneros católicos, de distintas órdenes, como los Jesuitas, comisionados por el Vaticano.

Estos jefes religiosos católicos tenían un poder indiscutible en aquella época, tanto en Europa como en América, y según se ha reflejado en las crónicas, organizaban quemas y destrucciones de documentos y objetos paganos de las poblaciones nativas.

Sin embargo, en realidad lo que hacían era hacer desaparecer todas aquellas pruebas que demostraban la existencia de unas civilizaciones muy antiguas, antediluvianas, que habitaron en aquellas tierras fértiles de América. No siempre se quemaba o se destruían los documentos o los objetos ancestrales, sino que muchos de ellos eran trasladados, en secreto, al Vaticano.



Allí, en el Archivo Secreto Vaticano, se guardan incontables documentos, tablillas, piedras, robots, oopars, objetos de todo tipo, procedentes de la antigua ciudad de Toledo, de América, de Oceanía, y de todos los rincones del mundo.

Desde el principio de la historia conocida de América, se instaló una Conspiración inquisitorial vaticana, para la ocultación de la verdad y de las pruebas de la existencia de otras civilizaciones a lo largo de la Historia de América. Y el Vaticano siempre estuvo apoyado y protegido por las Coronas de España y Portugal. Las Monarquías y el Vaticano siempre han vivido apoyándose el uno en el otro, con el objetivo común de someter y explotar a la humanidad, manteniéndola en perpetua ignorancia de todo.

### **Los túneles subterráneos del planeta**

La Cueva de los Tayos se llama así por ser el hábitat de unas aves nocturnas llamadas “tayos”. Se encuentra al oriente de Ecuador, en una zona montañosa irregular conocida como la Cordillera del Cóndor. La Entrada de esta cueva se halla a unos 800 metros de altura, si bien no se descarta que pudiera existir alguna otra entrada secundaria.

Esta cueva guarda la entrada a unos túneles labrados, que recorren miles de kilómetros y países, por toda América y por todo el mundo, y que fueron contruidos hace miles de años por una civilización no humana antediluviana. Mediante estos gigantescos túneles subterráneos están conectadas las distintas zonas geográficas del planeta, como el Tíbet, Machu Pichu, el País Cátaro, Toledo, Capadoccia, etc...

Por ejemplo, en el País Cártaro, cuentan las leyendas que el Monte Bugarach guarda una de estas entradas al mundo intraterreno. O por ejemplo tenemos también la leyenda de la ciudad de Erks, al noroeste del Cerro Uritorco, cerca de Capilla del Monte, en Argentina. Lo mismo que las leyendas intraterrenas de Shambala en el Himalaya. Es decir, hay distintas salidas a la superficie de la Tierra, desde una inmensa red de túneles subterráneos.

Pero el mundo intraterreno de los túneles subterráneos antediluvianos y sus entradas como la de la Cueva de los Tayos, no tiene nada que ver con el tema de la Tierra Hueca. Adicionalmente existe la Tierra Hueca desde la creación del planeta y es un lugar en donde vive actualmente una civilización intraterrena avanzada. La civilización que construyó los túneles intraterrenos y la cueva de los tayos no es la misma que la que habita en el mundo de la Tierra interior hueca.

### **El padre Crespi**

El religioso salesiano Carlo Crespi (Milán 1891 – Ecuador 1982), era un sacerdote erudito y multifacético, que tenía conocimiento de la Cueva de los Tayos, en el Ecuador, desde hacía décadas, y muchas de las piezas arqueológicas procedentes de esa cueva, que le proporcionaban los nativos shuaras de la selva oriental, las guardaba en el patio de la Iglesia de María Auxiliadora en la ciudad de Cuenca, Ecuador.

El padre Crespi mostrando algunas piezas tan sorprendentes como brillantes de la colección ancestral que guardaba. Las planchas metálicas, muchas de oro, y objetos variados que guardaba el padre Crespi, tenían un valor incalculable, sobre todo en cuanto a los códigos de escritura que recogían y la información valiosa, que una antigua civilización muy pretérita en el tiempo, había reflejado en aquellos objetos. El Vaticano estaba muy molesto con la actividad de divulgación arqueológica de Crespi. En distintas ocasiones, el padre Crespi sufrió dos atentados perpetrados con fuego, en forma de incendios. Finalmente, muchas de las extrañas piezas ancestrales que custodiaba el padre Crespi, seguramente todas, fueron robadas, y desaparecieron.

Una de las planchas metálicas de la colección del padre Crespi, realizada hace miles de años por una antigua civilización no humana. ¿Nos suena de algo esta iconografía? Hay una pirámide con escalones de piedras y en la cúspide un sol, rodeado por serpientes. Son los típicos símbolos ocultos de los Illuminati y de las logias masónicas y esotéricas. Es la misma religión oculta, que venera a los mismos dioses, y que tienen en la actualidad las sociedades secretas illuminati.







Muchos grabados que muestran las planchas de Tayos parecen recién salidos de la cantera de tablillas y labrados de la cultura sumeria y de la zona de Babilonia y Asiria, la cuna de la civilización humana. A partir de 1950 aparece en América un personaje de origen húngaro y nacionalizado argentino, llamado Juan Moricz, (Hungria, 1923), buscando las entradas al mundo intraterreno. Juan Moricz era aficionado a la espeleología y experto conocedor de las leyendas antiguas; de hecho, se sospecha, que dado el alto grado de conocimientos esotéricos que poseía, especialmente relacionados con el mundo intraterreno, pertenecía a alguna sociedad secreta de corte germánica o del norte de Europa; unas corrientes intelectuales esotéricas que habían estado muy de moda en la época de la Europa Nazi.



La expedición de Moricz en la Cueva de los Tayos. Todo esto estaba ya construido, y llevaba allí muchos miles de años. Bloques muy pesados, que sólo una civilización antigua, no humana, pudo manejar como si fueran ladrillos. Después de haber visitado distintos países suramericanos, como Argentina, Bolivia y Perú, las investigaciones llevaron a Moricz a Ecuador. Con la ayuda de los Shuaras, indios nativos de la selva oriental del Ecuador, que viven en las inmediaciones de la cueva, Moricz descubrió en 1969 la Entrada de la Cueva de los Tayos, y fue el primero en divulgar al mundo la existencia de esta cueva y los tesoros que había en sus profundidades...

## LAS CALAVERAS DE CRISTAL



Las calaveras de cristal están cortadas con la forma de una calavera humana, varían en forma, tamaño y tipo de cristal. Algunas son auténticas, talladas por los mayas y otras culturas, mientras que la mayoría que podemos contemplar en la actualidad, fueron talladas recientemente.

Los lugares en que se han hallado estos objetos están ubicados generalmente en Centroamérica, especialmente en ruinas aztecas y mayas, aunque han habido noticias y rumores de posibles hallazgos en Suramérica, pero no han sido confirmados.

Además de asombrarnos con la forma en que fueron talladas, o la incapacidad para determinar como lo hicieron, existen afirmaciones de que a su alrededor se producen fenómenos inexplicables y extraños.

La más conocida de estas calaveras, así como la más misteriosa es el “Cráneo del Destino” o “Calavera del Destino”, descubierta por Mitchell-Hedges. Tiene características muy similares a la de una verdadera calavera humana, como dientes y una mandíbula con movimiento. Hasta ahora no se ha logrado determinar la forma en que fue tallada, ya que se trata de un trabajo imposible de realizar por los más talentosos escultores de su época.



Fabricada con cristal puro de cuarzo, tanto la mandíbula como el cráneo provienen de la misma roca. Exceptuando pequeñas anomalías, es anatómicamente perfecta, posiblemente la representación de un cráneo femenino debido a su pequeño tamaño, 12,7 cm. de altura, mientras que su peso es de 5 kg.

Tantos los prismas ubicados en la base, como las lentes pulidas a mano de los ojos, se combinan para producir un brillo muy intenso. El cráneo, perfectamente tallado en cristal de roca, presenta un alto grado de dureza (siete sobre diez, en la escala de Mohs), de lo que se deduce que sólo mediante fundición del mineral y utilizando un molde, el tallado con otras piedras preciosas de igual o superior dureza (como el diamante) o un laser podría obtenerse algo parecido. Pero los mayas no poseían la suficiente capacidad técnica como para enfrentarse a semejante empresa.

Fue el explorador británico F.A. Mitchell-Hedges quien afirmó que fue desenterrada por su hija, Anna, en 1924, durante una expedición realizada en las ruinas mayas de Lubaantum, Belize, mientras buscaban huellas de la Atlántida, en uno de los templos, tras mover unas grandes piedras que cubrían un altar.

En 1970 la familia Mitchell-Hedges entregó el cráneo a los laboratorios de Hewlett Packard para su estudio, en los cuales pudo comprobarse que el cristal fue tallado en contra del eje natural del cristal, a pesar de que los modernos escultores no lo harían, porque esto provocaría la rotura de la pieza de cuarzo, ni siquiera utilizando la tecnología láser, ya que tendría idénticos resultados sobre el cristal. Otro de los hallazgos sorprendentes consistió en que no hallaron evidencia ni rastros de que se hayan utilizado herramientas metálicas. La calavera fue hecha de pura roca cristalina en un proceso de construcción que, generación tras generación, abarcó entre 150 y 300 años. Y dice que durante todos los días de muchas vidas los mayas rasparon la pieza cristalina original con arena.

Los expertos del British Museum hacen remontar la calavera a la civilización azteca, fechando el origen (con muchas dudas ) alrededor del 1300/1400 después de Cristo. Sin embargo, los indígenas que acompañaron a Mitchell-Hedges en Lubaantum (lugar de las piedras caídas) y siempre según sus propias palabras, aseguraron que el “Cráneo del Destino” tenía más de 3.600 años de antigüedad.

Otras dos calaveras de cristal se encuentran en el Museum of Mankind, en Londres, Inglaterra, y en el Trocadero Museum, en París, Francia. Ambas fueron halladas por soldados en México durante la década de 1890, y están talladas sobre puro cristal de cuarzo, aunque no tan elaboradamente como la de Mitchell Hedges.

La calavera expuesta en el Museum of Mankind se considera gemela de la de Mitchell-Hedges, salvo por un detalle. La calavera de Mitchell-Hedges, en efecto, tiene la mandíbula articulada, como en un cráneo verdadero; mientras que la llamada Calavera Británica tiene la mandíbula fija. Los investigadores están de acuerdo en afirmar que los dos objetos han sido construidos por las mismas manos. El Museum of Mankind lo adquirió de Tiffany's, el célebre joyero de Nueva York, en el 1898, por 120 libras. Él encargado de la transición fue cierto Kunz, que en un libro suyo sobre los minerales, cita la calavera. Los ejecutivos de Tiffany's no fueron capaces de (o no quisieron) dar explicaciones sobre su origen.

Unos 12 años después, sería el British Museum quien entró en posesión de esta calavera. La llegada de la calavera al British Museum, coincidió con una serie de extraños acontecimientos. A parte las afirmaciones, antes escasamente probadas, de repentinos desplazamientos de objetos o repentinas invasiones de perfumes diferentes e inexplicables, fue el personal de limpieza del museo en las horas nocturnas, quienes alimentaron las creencias que atribuyen a la calavera poderes ocultos. Finalmente consiguieron que la calavera fuera cubierta por un pesado paño durante las horas nocturnas.



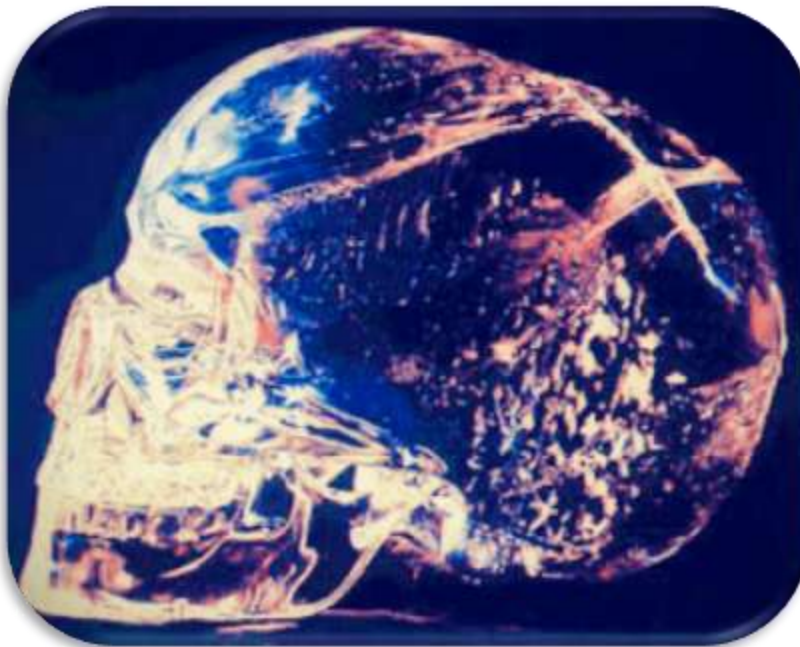
## Esqueleto de Jadeíta

Este objeto tallado en piedra proviene de la región de China/Mongolia. Su antigüedad ha sido datada en el Neolítico, alrededor de los 2200 a 3500 años antes de Cristo. La inscripción en el cráneo es similar a las que aparecen en otros cráneos antiguos de roca del período Liangzhu.

Se le atribuyen poderes mágicos y se piensa que se crearon como representación de un Dios Maya. El antropólogo Morant realizó un estudio comparativo de ambas calaveras, llegando a conclusiones que no son compartidas por otros estudiosos. Morant dejó constancia de que ambas eran similares en muchos detalles anatómicos, llegando a afirmar que, por su forma, ambas habían sido modeladas sobre la calavera de una mujer, que eran representaciones de un mismo cráneo y que la una era copia de la otra, siendo la de Mitchell-Hedges la primera.

En el 1950, la calavera del British Museum fue examinada de nuevo y de tal examen se descubrió que la calavera tenía su origen en México, que se remontaba 1400 – 1500 d.C. y que el material fue cuarzo brasileño.

Una tercera calavera de cristal expuesto al Musée de El Homme de París, idéntica en el estilo a los otras dos pero de dimensiones menores, puede proveer informaciones particularmente interesantes. Los expertos del Museo afirman que hizo parte de un “cetro mágico” azteca del siglo XIII o XIV d.C., y que fue usado para alejar a las serpientes y prever el futuro. Tiene un agujero que la atraviesa de arriba a abajo (supuestamente hecho por un grupo cristiano para colocar en ella una cruz) y el estilo, la forma y el corte son similares a otras calaveras descubiertas en diversas ruinas de México.



## Un Misterio sin Resolver

Existen incontables hipótesis acerca del origen real de las calaveras, llegando algunos a pensar que puedan ser el legado de inteligencias superiores o extraterrestres. La respuesta más obvia sería que los nativos de Centroamérica, aztecas y mayas, las tallaron por sí mismos, pero esta hipótesis no explica los medios con que fueron creadas, ya que ninguna de estas culturas, por lo menos hasta donde sabemos, poseían la tecnología o el conocimiento necesarios para completar esta labor, a menos que realmente empleasen la técnica de fricción con arena, pero eso sería extremadamente pesado y costoso y como ya explicamos precisaría el trabajo de vidas enteras dedicadas a tan ardua labor ya que por este método se tardarían entre 150 y 300 años en conseguir tal perfección. A las abundantes anécdotas y creencias surgidas alrededor de estas raras piezas, y a las originarias atribuciones de poderes utilizados en los rituales en los que, presumiblemente, fueron usadas, son sumadas muchas otras que van desde el ocultismo, lo paranormal y la ufología.

El misterio de las calaveras es enriquecido también por una leyenda que se remontaría a los mayas. Tal leyenda cuenta que en el mundo existen 13 calaveras de cristal a tamaño natural, y cuando todas sean redescubiertas y asociadas, les transmitirán a los hombres todo su conocimiento. La leyenda, en cambio, nos advierte que eso ocurrirá solamente cuando los hombres sean íntegros moralmente. Esta leyenda que se transmite como una tradición oral, ha contribuido al nacimiento de un mito, aquel de las calaveras malditas. Todo eso, además, no es inmune al atractivo que los mayas suscitan como pueblo.



## LOS ANNUNAKIS Y LA CONEXIÓN AZTECA



Los extraterrestres Annunaki podrían haber estado en contacto con la civilización azteca. Cuando los españoles llegaron a América, no sólo se sorprendieron por la gran cantidad de habitantes que había en el “nuevo mundo” (en ese tiempo América Central), sino también por el desarrollo científico y tecnológico que ciertas culturas autóctonas mostraban.

Según los mitos aztecas, Dios primero creó el cielo y la tierra, luego con el barro hizo un hombre y una mujer, como en el Génesis bíblico, pero estos no duraron. Luego de muchos esfuerzos, Dios cogió unas cenizas de metal y creó un par de humanos. A partir de ellos se pobló la tierra, así como sucedió con Adán.

Pero casi todos estos seres fueron destruidos en un diluvio como el de la Biblia. Unos pocos fueron salvados por un sacerdote, que podría ser Noé, que se sobrevivió flotando en un tronco hueco llevando semillas y animales.

Esta breve comparación parece confirmar las teorías de la Iglesia Católica sobre el origen de los nativos americanos pero existe un detalle que la iglesia no conocía o no quiso considerar. Hoy en día, cualquier historiador serio sabe que muchas de las historias contadas en el Génesis bíblico fueron inspiradas en los mitos de creación de los sumerios, escritos por lo menos 3,000 años antes que el Antiguo Testamento.





Los rastros son evidentes. El paraíso sumerio es parecido al Edén bíblico con ríos y arboles de frutas, el primer hombre es creado de barro como en la Biblia, existe una Eva sumeria llamada “la dama de la costilla”, un árbol del conocimiento, una serpiente como en los relatos del Génesis, y un Noé que se salvo de un diluvio, y que para los sumerios se llama Ziusudra. Esto son algunas semejanzas notables sobre las que volveremos en detalle en otro artículo.

Vemos pues que los mitos de creación aztecas no fueron inspirados en los mitos del Génesis bíblico sino en los mitos de creación sumerios que son mucho más antiguos. Pero ¿qué otras pistas apuntan en esta dirección o apoyan esta hipótesis? Los nativos tenían sus propias versiones sobre sus orígenes.

El cronista Diego Durán (1537–1588) en su “Historia de las Indias de Nueva España” refiere una tradición oral que le contaron los nativos. ...aparecieron en ella unos hombres gigantes de deforme estatura y poseyeron esta tierra.... no hallando remedio para poder llegar al sol, enamorados de su luz y hermosura, determinaron de edificar una torre tan alta que llegase su cumbre al cielo....y habiéndola subido lo más que pudieron, que dicen parecía llegar al cielo, enojado el Señor de las alturas dijo a los moradores del cielo: “¿Habéis notado como los de la Tierra han edificado una alta y soberbia torre para subirse acá, enamorados de la luz del sol y de su hermosura? vengan y confundámoslos, porque no es justo que los de la Tierra, viviendo en la carne, se mezclen con nosotros.”



Luego en aquel punto salieron los moradores del cielo por las cuatro partes del mundo, así como rayos, y les derribaron el edificio que habían edificado; Esta historia parece extraída directamente del relato sumerio titulado “Enmerkar y el Señor de Aratta” en el que Enmerkar construye una torre gigante para pedirle a sus dioses que unan a todas las regiones bajo un mismo idioma. ...deja que la gente de Aratta baje para mí las piedras de su Montaña, que construya un gran santuario para mí, que erijan un gran morada para mí..que hagan la gran morada, la morada de los dioses...todo el universo, los bien cuidados, que todos se dirijan a Enlil, juntos en el mismo idioma...

Para Zecharia Sitchin las tablillas de barro sumerias narran la llegada de una raza de extraterrestres llamada los Anunnaki. Esta raza alienígena provenía del planeta Nibiru y llegó a la Tierra hace cientos de miles de años buscando oro. Según Sitchin, los Anunnaki plantaron la semilla de la vida en nuestro planeta, y luego modificaron el ADN de los simios para crear a los hombres como los conocemos ahora. Sus hazañas pasaron de generación en generación por tradición oral y por eso son recordados como dioses en las tradiciones sumerias. Pero no se limitaron sólo al medio oriente, en algún momento se desplazaron hacia América.... ¿Era Quetzalcóatl, aquel que les enseñó a medir el tiempo a los aztecas, uno de los Anunnaki?

## LA PUERTA DE LOS DIOS



Una antigua profecía narra que una misteriosa puerta, ubicada cerca del lago Titicaca, en Perú, se abrirá algún día y permitirá el ingreso de los dioses, los cuales volverían en sus naves solares luego de mucho tiempo. A pesar de ser una profecía antigua, esta estructura muy similar a una puerta existe, y se encuentra exactamente ubicada en la región montañosa de Hayu Marca, a 35 Km. de la ciudad de Puno-Perú.

Desde tiempos inmemoriales la zona de Hayu Marca ha sido muy reverenciada por los indios locales, y llegando a considerarla como "la Ciudad de los Dioses". Debido a lo agreste de la zona muy pocas exploraciones se han realizado, y sin encontrar alguna ciudad que dé validez a la denominación de "Ciudad de los Dioses".

Pero a pesar de los pocos hallazgos las formaciones rocosas de la región se asemejan a edificios, dinosaurios y a estructuras artificiales. Esta "Puerta" fue descubierta de casualidad por el guía turístico local José Luis Delgado Mamani, quien la encontró mientras realizaba una excursión a través de las colinas circundantes de la zona. Lo curioso del descubrimiento es que, según testimonio de Delgado Mamani, él ya venía soñando con esta estructura desde mucho tiempo atrás, y veía lo que parecía ser una puerta revestida con mármol rosado y con diversas estatuas también del mismo mármol a cada lado del sendero.


También cuenta que en sus continuos sueños pudo ver que una puerta más pequeña dentro de la puerta grande estaba abierta y que una luz azul brillante era emitida hacia afuera creando una especie de túnel reluciente. Las supuestas visiones de Delgado Mamani guardan mucha relación con la realidad puesto que la estructura tiene una especie de puerta más pequeña en su interior y trabajada en la misma roca.

También estas visiones guardan estrecha relación con las leyendas de los indios nativos de la zona que narran que esta “puerta” era una “entrada a las tierras de los Dioses”, y en esas leyendas se decía que en tiempos remotos grandes héroes habían cruzado la puerta para unirse a los Dioses y tener una nueva vida gloriosa y de inmortalidad.

Otra Leyenda cuenta que durante el tiempo de la conquista española, un sacerdote inca del templo de los siete rayos llamado Aramu Muru huyó de su templo con un disco sagrado de oro conocido como “la llave de los dioses de los siete rayos”, y se ocultó en las montañas de Hayu Marca para evitar que le quitasen el disco de oro. Más tarde el sacerdote llegó a la puerta, donde les mostró la llave a varios sacerdotes chamanes de la zona, que luego de realizar un ritual lograron abrir la puerta, emanando de ella una luz azul, entonces el sacerdote Aramu Muru entregó el disco de oro a uno de los chamanes y procedió a pasar por la puerta, y nunca más se le volvió a ver.

Luego de algunos estudios a esta estructura, los arqueólogos han observado una pequeña depresión circular en el lado derecho de la entrada, donde creen que es posible que se pueda colocar un disco pequeño.

Testimonios actuales Algunas de las personas que visitan el lugar y han colocado sus manos en la puerta pequeña han comentado que sienten una gran energía fluir a través de sus cuerpos, además han logrado tener visiones extrañas como estrellas, columnas de fuego y sonidos de una música que describen como “rítmica, insólita y extraordinaria”.



Esta construcción se asemeja a la Puerta del Sol de Tiwanaku (Tiahuanaco) y a otros cinco sitios arqueológicos, y aquí es donde ocurre otro suceso extraño, si unimos con líneas imaginarias y rectas los puntos de “la Puerta de los Dioses”, la puerta de Tiwanaku y los otros cinco sitios arqueológicos

antes nombrados, se origina una forma de cruz, en donde sus líneas se cruzan exactamente en el punto en donde se encuentran la meseta y el lago Titicaca. Además la actividad OVNI de la zona es muy alta en todos estos puntos y en especial en las cercanías al Lago Titicaca, donde hasta se dice que podría existir una base alienígena oculta. Justamente en este lago se han podido observar como esferas azules emergen o se sumergen de las aguas.

Hace poco se encontró restos de una antigua ciudad sumergida a varios metros en el lago Titicaca, que se presume que tiene muchos años de antigüedad, inclusive más antigua que todas las demás culturas conocidas hoy en el Perú.

Siendo el Perú un territorio de frecuente actividad OVNI y Paranormal no sería tan absurda la posibilidad de que estas construcciones en la zona de Hayu Marca estén relacionadas con el fenómeno OVNI; hay que sumarle a esto los continuos avistamientos de objetos extraños en la región. Las teorías de los dioses y astronautas antiguos, existen en casi la mayoría de culturas antiguas del mundo; investigando un poco este tema se puede llegar a encontrar muchas relaciones de estos con posibles seres alienígenas o “seres venidos de las estrellas”, como narran muchas historias y leyendas de nuestros antepasados.

La pregunta es: ¿volverán algún día?

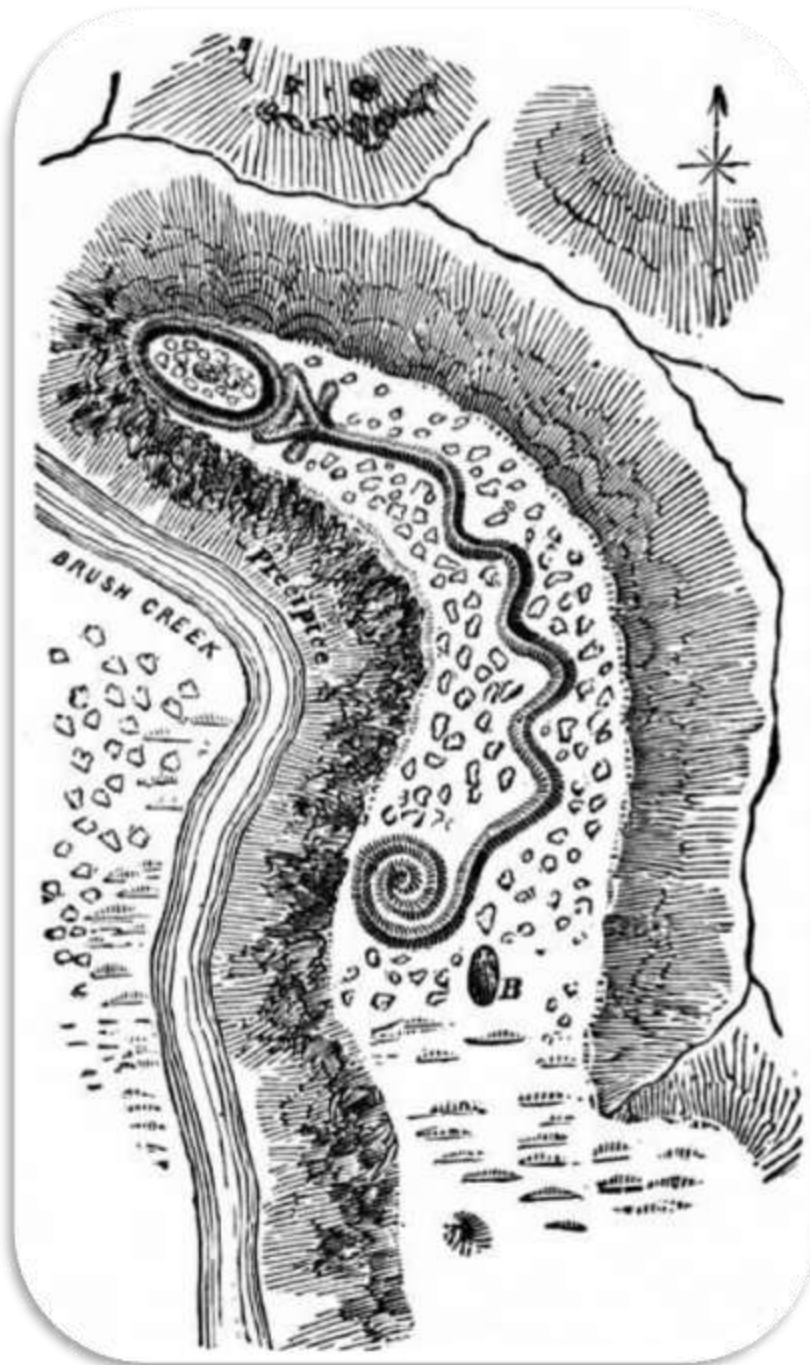


## EL MONTICULO DE LA SERPIENTE



### La Gran serpiente de Ohio

Cuando en 1780 los pioneros de la colonización norteamericana se internaron en Ohio descubrieron asombrados la presencia de varios montículos que moldeaban enormes figuras animalescas creadas artificialmente por la mano del ser humano, siendo la más sorprendente de todas la llamada <gran Serpiente>. Su forma se extiende a lo largo de medio kilómetro de terreno en un risco alto que se encuentra próximo a la actual localidad de Peebles, situada al sur del estado de Ohio.



Se trata de un gran túmulo en forma de serpiente que está grabada en la tierra a partir de una serie de montículos que conforman el perfil del reptil. Las dimensiones del animal son: medio kilómetro de largo, seis metros de altura y metro y medio de anchura. En la boca, la serpiente tiene atenazada entre sus mandíbulas abiertas un montículo en forma cónica que representa la imagen de un huevo con significado esotérico.

## Enigmática civilizaciones

Ningún especialista (antropólogos, arqueólogos, etc.) ha encontrado todavía explicación alguna a la existencia de la misteriosa serpiente. No se conoce la época en que se hizo, ni la cultura que la llevó a cabo, ni por qué se hizo. Curiosamente, a su alrededor no existen señales de antiguos enterramientos humanos, ni rastro de civilización alguna, aunque la existencia del túmulo que forma la gran serpiente unido a la forma cónica del huevo que tiene en su boca, parece relacionarse con la antigua cultura Adena.

Se supone que la Gran Serpiente de Ohio fue hecha por una raza de indios cuya civilización desapareció por completo de forma misteriosa. Si hubiera sido devastada por otra tribu habrían quedado rastros de su cultura. Existen hipótesis que apuntan a que fueron descendientes de los únicos supervivientes del Diluvio Universal, o quizá miembros de la civilización del continente de la Atlántida, que de alguna forma debieron llegar al continente americano en un pasado remoto, quienes hicieron esa serpiente, pues existen indicios razonables de que los constructores de estos monumentos enigmáticos fueron una raza de gigantes.

## Exploración de la zona

En la década de 1830 llegó a los valles de Ohio William Pidgeon, coleccionista de objetos indios y pioneros de la arqueología americana. En 1840 llevó a cabo la exploración de la región existente entre la mañana de ríos y grandes lagos de Ohio surcando la zona en una pequeña embarcación que él mismo construyó. Descubrió que sus bosques estaban poblados por multitud de montículos de tierra que formaban colosales efigies de animales (halcones, lagartos, panteras, serpientes, tortugas, etc.) cuya finalidad enigmática debía corresponder a una interpretación esotérica.

Pidgeon contactó con un viejo hechicero que le explicó el porqué de esos monumentos enigmáticos: <La cara de la tierra es el libro del piel roja y esos montículos son las letras>. Por lo tanto, esos <monumentos> constituyen una forma de expresión de la realidad india.







Respecto de la Gran serpiente de Ohio, el hechicero reveló que su construcción se remontaba los orígenes de una nueva civilización: <Los adoradores de reptiles fueron reducidos por los avatares de la guerra y obligados a adorar al Sol, a la Luna y a los demás cuerpos celestes, como únicos objetos dioses dignos de adoración. Secretamente enterraron sus antiguos dioses en los símbolos terrestres que representan dichos cuerpos celestes>. Lo que significa que la Gran Serpiente en realidad está relacionada con la astronomía.

Representación a escala donde se aprecian las extraordinarias dimensiones de la Gran Serpiente de Ohio en comparación con distintos monumentos.

### **Signos astronómicos**

Tras estudiar la Gran Serpiente de Ohio, el Dr. Thaddeus M. Cowan, profesor de psicología en la Universidad de Kansas, ha constatado que su existencia corresponde a una antigua representación de los cuerpos celestes. Y curiosamente la cabeza de la serpiente con el huevo en la boca tiene un gran paralelismo con la misma efigie de la serpiente existente en el continente asiático y que representa el Eclipse de Luna.



Observando detenidamente desde el cielo ese extraño monumento criptozoológico en forma de reptil, se ha constatado que coincide plenamente con la representación gráfica de la Osa Menor, que es una constelación cuyo extremo termina en la estrella Polar o estrella del Norte. Además, la posición de la cola de la serpiente enroscada sobre sí misma, en el sentido de rotación, corresponde exactamente a la misma constelación que existe en torno a la estrella Polar.

### **Conclusión**

El paso del tiempo y de múltiples civilizaciones han silenciado para siempre a los misteriosos constructores de esos enigmáticos monumentos grabados en la tierra en correlación con el firmamento. La investigación de la historia y el estudio de las culturas quizá sólo han llegado a intuir quiénes fueron los constructores de esos enigmáticos monumentos, pero probablemente nunca sabremos por qué los hicieron ni mucho menos cómo los pudieron hacer con tanta precisión careciendo por completo de conocimientos técnicos y científicos.

En cualquier caso, la Gran Serpiente de Ohio ahí está y puede visitarse. Quizá, lo más sorprendente es que para que esos monumentos puedan ser debidamente interpretados debe hacerse viéndolos desde el aire, y aquí surge la cuestión que nunca ha podido ser contestada por nadie: ¿cómo pudieron construirlos dirigiendo la obra desde el aire? , ¿cómo consiguieron volar?, ¿qué relación existía entre los primeros hombres que poblaron la Tierra y las civilizaciones procedentes del espacio?, ¿qué pretendían comunicar con sus monumentos?, ¿a quién querían hacer llegar sus mensajes encarándolos hacia el cielo?...

## OVNIS EN LA ANTIGUA CHINA



Unas extrañas pinturas realizadas en Japón hace dos siglos podrían representar una nave extraterrestre que llegó flotando hasta las costas niponas.

Según un documental emitido por el canal de televisión History Channel, la pintura, realizada en el período Edo, ilustra un suceso extraño que ocurrió el 22 de febrero de 1803 cuando llegó a una playa llamada Hara-yadori, del yogunato de Tokagawa, una extraña embarcación.

Según recoge el investigador Kazuo Tanaka, unos marineros se acercaron a ella y la remolcaron hasta la arena. Se trataba de una nave redonda, de pequeñas dimensiones –apenas 3,3 m de alto por 5,4 m de diámetro– cuya parte superior estaba formada por unos grandes ventanales y cuya parte inferior estaba reforzada por algo que describieron como placas metálicas. En su interior había una serie de signos que resultaban desconocidos. A través de las ventanas los testigos pudieron ver que en su interior se encontraba una mujer de extraños rasgos, con el cabello y las cejas de color rojo y la piel rosada, de unos 20 años de edad, que hablaba una lengua extraña y que sujetaba con fuerza una caja de madera que parecía tener mucho valor para ella, pues no dejaba a nadie que se acercara.

Hace unas semanas leí esta noticia y me sorprendió al instante por lo espectacular y claro del caso, pues de ser cierto, sería una de las primeras muestras tangibles de contacto extraterrestre de la historia. Pese a ello, apenas he podido encontrar información en la red sobre sobre tan peculiar dibujo y por más que lo he intentado, tampoco he conseguido encontrar el documental de History Channel en el que lo mencionan.

En cambio, si que he encontrado el origen, que son dos libros publicados en japonés en 1825 y 1844, titulados “Toen Shosetsu” y “Ume no Chiri”, y que son ficciones basadas en el folclore japonés. Los dos libros recogen la misma historia, en el mismo año y en la misma provincia de japon.

En el primer libro, Toen Shosetsu, la historia tiene lugar un 22 de febrero de 1803. Unos marineros encuentran un objeto extraño y lo sacan hasta la playa de Hara-Yadori. El barco era redondo y se asemejaba a una especie de Kou-Hako (caja utilizada para quemar incienso). Su diámetro era de

unos tres metros, la parte superior del barco era de una especie de vidrio provistas de unas ventanas laterales de celosía, protegidas por una masilla impermeable de goma de pino. La parte inferior estaba reforzada por placas de hierro separadas. Dado que el vidrio era transparente, la gente podía ver el interior del barco, donde encontraron a una mujer con características extrañas. Su cabello y las cejas eran rojas y su cara de color rosa. Parecía que el cabello largo y de color blanco no estaba teñido.



La historia que cuenta el segundo libro, el Ume no Chiri, es prácticamente similar.

El 24 de marzo de 1803, un barco a la deriva llega hasta la playa de Haratono-hama. El barco era hueco y tenía forma de olla de arroz. La parte superior estaba pintada de negro y tenía cuatro pequeñas ventanas con celosía a los lados. La parte inferior del barco se veía reforzada con barras de acero. La altura del barco era de unos tres metros y medio por casi seis de diámetro.

Dentro de la embarcación se encontró a una mujer que parecía tener entorno a veinte años y que media aproximadamente un metro y medio, y su piel era blanca como la nieve. Su pelo largo colgaba vívidamente sobre su espalda. Sus rasgos faciales eran de incomparable belleza. Su ropa era irreconocible y extraña y su lengua no era entendida por nadie. En sus manos llevaba una caja de madera que cuidaba celosamente, sin dejar que nadie se acercara a ella.

El episodio de la misteriosa caja de madera, también se repite en el primer libro, además de algunas descripciones más, como que en el interior del bote había algo de comida y agua, y que también estaba lleno de inscripciones extrañas que nadie era capaz de comprender.

Interesante y misteriosa historia ¿Verdad? Aunque posiblemente, todo tenga una explicación razonable. Probablemente las dos historias estén basadas en los titulares de un antiguo periódico prohibido en Japón de principios del siglo XIX llamado Kawara y que, por lo que parece ser, era bastante sensacionalista. Con lo cual es posible que la historia original, basada a su vez en el antiguo folclore japonés de marineros náufragos sea más que dudosa. Aunque por otro lado hay otra explicación bastante más bonita. En Rusia, antiguos escritos relatan las costumbres y leyes que tenían algunos pueblos de las zonas más orientales, una de estas costumbres hablaba sobre lo que se solía hacer cuando una mujer era infiel a su marido. Estas antiguas leyendas cuentan que la costumbre era expulsar a esta mujer del pueblo, embarcándola sola en un pequeño bote y adentrándola en el mar a su suerte, pese a lo cruel que pueda parecer, el amante no corría mejor suerte, pues se dice que era decapitado y que su cabeza era metida en una caja que a su vez, era entregada a la mujer para que le hiciese compañía en su travesía.



Dado que la distancia desde las costas orientales rusas están bastante cerca de Japón, y de ser cierta la historia que se cuenta en estos libros. Es más que probable que esta mujer de cabellos rojos y piel blanca, que hablaba una lengua extraña y que portaba una caja de madera en sus manos fuese una de estas pobres expatriadas rusas.

En fin, lo mejor será que cada uno saque sus propias conclusiones y que no le demos demasiadas vueltas al asunto, pues lo realmente bonito del folclore es su misterio que, pese a lo mucho que nos empeñemos los hipotálamos curiosos, jamás será desentrañado.

## LA ANTARTIDA



La leyenda cuenta que la Atlántida era una isla de grandes dimensiones, se podría considerar un continente, según algunas hipótesis en el Mediterráneo, en otras versiones en el Océano Atlántico, fue destruida por un terremoto o tsunami que inundó totalmente sus tierras dejándola por siempre sumergida bajo las aguas y olvidada en el pasado.

Sus habitantes poseían una tecnología y cultura muy superior a la de los contemporáneos de su época y fueron decisivos en los avances de todas las culturas mundiales. Su ubicación les permitía el acceso a culturas tan dispares como la egipcia y la Maya y eran consumados viajeros, dominando con sus barcos todos los mares y océanos del planeta. La similitud entre estructuras arquitectónicas como las pirámides Mayas y Egipcias, o el parecido fonético de algunas palabras en culturas separadas por aguas y miles de kilómetros de distancia se deben según los partidarios de la existencia de dicha isla o continente y a la influencia que los Atlantes (nombre con el que habitualmente se designa a los habitantes de la Atlántida) gracias a su avanzada tecnología marcaron culturas de todo el mundo.

La leyenda de la Atlántida parte de Platón hacia el 350 a.C., el cual, en los diálogos Timeo y Critias, cuenta la historia de una civilización floreciente que vivía en una isla “más allá de las columnas de Hércules” (nombre antiguo del Estrecho de Gibraltar). Él aseguraba basarse en el sabio griego Solón, que 200 años antes decía haber oído en Egipto que una isla había sido destruida “al oeste” como consecuencia de un gran cataclismo que la sumergió en las aguas en tan solo unas horas. En

más o menos 20 páginas describe esta floreciente cultura, sus ciudades y abundancias y como debido a una afrenta a los dioses (eran adoradores de Poseidón) fueron castigados y una serie de cataclismos les sumergieron en las aguas.

Hasta aquí podría parecer la típica historia moralista tan habitual en Mitología griega, pero numerosos estudiosos a lo largo de la historia han buscado su significado real pues en gran cantidad de culturas existen mitos similares a los de la Atlántida de Platón, según algunos de ellos existe una especie de memoria histórica o componente real en dicha historia y si bien la mayoría de las hipótesis fueron desestimadas por falta de pruebas o demostrada su invalidez, es cierto que de tratarse de un leyenda fue de gran difusión en una edad tan temprana del hombre que pervivió en diferentes y dispares culturas.

### **Ubicación de la Atlántida**

Ha significado que su ubicación haya sido buscada desde la época de Platón, aunque nadie está seguro si existió realmente muchos son los investigadores que la buscaron, una empresa no del todo descabellada, pues al fin y al cabo también la Troya de Homero se creía producto de la fantasía, hasta que el arqueólogo Heinrich Schliemann la descubrió en 1903. Las ubicaciones sugeridas para la Atlántida, incluyen lugares diversos a continuación enumeraré algunas de las ubicaciones más nombradas:

La erupción volcánica de Santorín en 1470 a. JC. sepultó la colonia minoica allí establecida. Al derrumbarse el cono volcánico se formaron acantilados y una bahía salpicada de islas. Algunos atlantólogos han señalado que los tonos rojos y negros de esos acantilados se corresponden con los de los edificios descritos por Platón, pudiendo ser este el origen de dicha confusión.

En el Mar Mediterráneo – Del relato de Platón se deduce que la civilización atlante debió florecer hace más de 12.000 años. Este dato no puede ser exacto en ningún caso, puesto que en aquellos remotos tiempos todavía no existía ninguna cultura evolucionada que trabajara los metales, estuviera gobernada por reyes y dominara los mares con sus barcos.

En cuanto a la localización del misterioso continente, el texto del filósofo ateniense lo sitúa “más allá de las Columnas de Hércules”, y esto significaba, según la concepción de la antigüedad, al otro lado del estrecho de Gibraltar, es decir, en el océano Atlántico. Pero atención, recordemos que la fábula procede de los antiguos egipcios y, para ellos, la isla perdida se llamaba Keftiu (el nombre que tenían para Creta). La fuente de información de Platón, el legislador y estadista Solón, pensaba naturalmente en griego, de modo que traduciría las indicaciones del sacerdote egipcio a su propia lengua, pudiendo producirse por esto algunos equívocos. Posiblemente los egipcios tenían en mente un lugar totalmente diferente al referido por Solón, ya que para esta civilización confinada en el valle del Nilo, el mundo conocido terminaba no ya en el Atlántico, sino en el mismo Mediterráneo.

La teoría que desde 1909 ha sumado más adeptos afirma que la Atlántida fue Creta u otra isla cercana, la de Santorini. Por consiguiente, la civilización atlante se identificaría con la minoica. Son muchos los datos que apoyan esta tesis. Para los antiguos egipcios, Creta constituía un lugar de interés a causa de su cercanía y su fuerza, aunque resultaba casi inaccesible debido a su ubicación en mitad del Mediterráneo. Por otro lado, la decadencia y caída de esta civilización encaja con el



dramático final descrito por Platón: hacia el año 1500 a.C. una tremenda erupción volcánica en la isla de Thera (hoy llamada Santorini) originó terremotos, tsunamis y lluvias de cenizas que acabaron por dar el golpe de gracia a aquella cultura de la Edad del Bronce, que ya había sufrido anteriores seísmos.

La fecha es lo único que no concuerda, pues recordemos que, según Platón, la Atlántida debió florecer alrededor de 12.000 años atrás. Sin embargo, pudo ocurrir que el informador egipcio de Solón se hubiera basado para sus cálculos en uno de los calendarios lunares al uso en aquella época, confundiendo al griego, quien habría tomado los años lunares por solares. En tal caso, la fecha referida por el sacerdote sería el año 1200 a.C. aproximadamente, lo cual coincide, admitiendo un margen de tolerancia de dos o tres siglos, con la explosión de Thera.

En cualquier caso, por bien que suene esta hipótesis -desarrollada y defendida sobre todo por los investigadores griegos Angelos Galanopoulos y Spyridon Marinatos- también tiene sus puntos débiles. Así, la clasificación cronológica de los diferentes estilos cerámicos de la isla de Santorini demuestra que esta cultura sobrevivió al menos cincuenta años a la erupción del volcán. La Atlántida no se hundió, por tanto, en este lugar. Y menores son las posibilidades de que se tratara de la cercana isla de Creta; Cnosos, el centro de la cultura minoica, no se colapsó hasta algunos siglos después de la erupción del volcán y, como todos sabemos, la isla continúa en su sitio.



En el Océano Atlántico – El relato de Platón hablaba de una enorme isla “más allá de las columnas de Hércules” este dato hacía suponer que debía encontrarse en el Océano Atlántico y durante siglos investigadores del tema la situaron en dicho emplazamiento. Dicha teoría fue totalmente rechazada en 1.950 cuando se demostró la tectónica de placas y se comprobó que no existen ni existieron vestigios de ningún continente sumergido.



Hasta que dicho teórico emplazamiento se demostró que no era correcto, investigadores como Ignatius Donnelly, quien publicó su libro Atlantis: The Antidiluvian World en 1882, obra que conocería más de cincuenta ediciones y que sirvió de punto de partida para numerosas teorías posteriores. Donnelly estudió los enigmas de distintas culturas y elaboró a partir de tan misteriosos ingredientes una hipótesis irresistible: la Atlántida fue un continente entre Europa y América que se sumergió y que incluso llegó a constituir un puente terrestre entre ambos mundos.

Los principales datos que corroborarían su teoría son los siguientes: la lengua de los aztecas posee asombrosas semejanzas con la de los egipcios. (Esto no es exacto, dicen los escépticos; el parecido procede de una interpretación errónea de los signos de la escritura azteca). Los egipcios no fueron los únicos que construyeron pirámides; también los antiguos pueblos centroamericanos levantaron este tipo de estructuras, de modo que debió existir algún contacto entre ellos. (Tonterías, afirman los detractores de Donnelly; una forma geométrica tan elemental puede inspirar a cualquier arquitecto espontáneamente, sin que tenga que copiar de nadie).

### Una de las ubicaciones de la Atlántida en el Océano Atlántico.

Donnelly no ofrecía nuevas pruebas de la existencia de la Atlántida, sino una síntesis tan brillante como persuasiva de las ya existentes, echando mano de informaciones procedentes de campos tan diversos como la arqueología, la oceanografía, la filología, la geología, la historia, la mitología, la etnología, la zoología y la botánica para argumentar la historia de Platón y con la intención de demostrar que sin un continente que hubiera servido de puente las coincidencias que proponía no hubiesen podido darse.



Bloques submarinos de piedra que parecen restos de calzadas y murallas ha inducido a suponer que la Atlántida se encuentra junto a las costas de Bimini una de las Islas Bahamas.

La Atlántida en América – Al ser descubierto el nuevo continente surgió como es lógico una nueva teoría, ¿Podría ser América el continente descrito por Platón?, ¿era posible que las tierras descubiertas por Cristobal Colon fueran parte de la isla soñada?

La respuesta parecía ser no pues parecía muy improbable con la tecnología de la época que relataba Platón pudiesen realizarse viajes en barco a tan larga distancia y más cuando se describían flotas de 1200 barcos que conquistaban allá por donde pasaban con sus tropas. Un dato cuando menos curioso sobre esta teoría es el siguiente:

En una sesión de trance realizada en 1933, el vidente norteamericano Edgar Cayce describió de una forma colorista y fantástica la vida en aquella antigua civilización, prediciendo, además, que una parte de ella sería encontrada en el año 1968. Y en efecto, un año más tarde de lo vaticinado se descubrieron en el fondo marino frente a las Bahamas ciertas estructuras aparentemente realizadas por la mano humana. La localización de la Atlántida en esta zona ya había sido propuesta por otros investigadores, que sin duda se remitían a los datos aportados por el geógrafo romano Marcelo, del primer siglo antes de nuestra era. Según él, el continente perdido habría estado integrado por siete islas pequeñas y tres grandes, la mayor de ellas de 1.000 estadios de diámetro, lo que equivale aproximadamente a 200 kilómetros.

¿Debemos, pues, buscar los restos de la Atlántida en el Caribe? La mayor de las islas antillanas, La Española, tiene un tamaño que coincide más o menos con el calculado por el sabio Marcelo. Sin embargo, estas especulaciones tienen muy poco que ver con la descripción de Platón. Las formaciones de piedra encontradas son según los expertos tan solo una formación rocosa insólita y no tienen nada que ver con la mano del hombre y aún en el caso de ser estructuras arquitectónicas creadas por el hombre parece muy poco probable que perteneciesen a la Atlántida que relataba Platón y con casi total seguridad serían parte de una cultura megalítica aun desconocida.

## Conclusiones

La tectónica de placas no deja lugar a dudas, no hay lugar para la Atlántida, ningún continente o isla de dimensiones como las descritas pudo haberse sumergido o inundado sin dejar pruebas de ello. Por lo cual tenemos que pensar que de ser algo mas que un mito deberíamos buscar la Atlántida entre las tierras ya conocidas, probablemente una isla mediterranea, alguna región europea que fuera mal interpretada en los mapas o traducciones de textos antiguos, otras hipotesis barajan la posibilidad de que se tratara de las Azores e incluso en Suecia.

Aún así no deja de ser fascinante como durante siglos se ha buscado un continente idílico y existen tal cantidad de textos a lo largo de la historia aportando pruebas de su existencia....



## TECNOLOGÍA DESCONOCIDA...



En 1998, el ingeniero eléctrico John J. Williams descubrió lo que parecía ser un conector eléctrico que sobresale de la tierra. Él comenzó a cavar y encontraron que de que el enchufe triple se había incrustado en una roca pequeña.

Según Williams, la curiosa piedra fue descubierta durante una excursión en una zona rural en América del Norte, lejos de los asentamientos humanos, complejos industriales, aeropuertos, fábricas y plantas electrónicas o nucleares. A pesar de que podría esto dañar la credibilidad de su descubrimiento, Williams se niega a dar la ubicación exacta de su hallazgo, por temor a que el sitio podría ser despojado de otras reliquias misteriosas.

Conocido como el “Enigmolith” (una combinación de palabras y el enigma monolito) o “Petradox”, el dispositivo presenta el aspecto innegable de un componente electrónico embebido en una formación natural, piedra granito sólido compuesto de cuarzo y feldespato (incluyendo porcentajes muy pequeños de mica.)

Debido al secretismo que rodea el hallazgo, se ha etiquetado su precio en 500.000 dólares, y una teoría extraterrestre que rodea al objeto, muchos de la comunidad científica han categorizado el Enigmolith como un engaño elaborado exclusivamente para la fama y la fortuna de su dueño.

Sin embargo, Williams explica que su piedra inusual está disponible para cualquier investigador para el análisis. Los científicos han evitado hasta el momento probar la roca, a pesar de la invitación abierta.

De acuerdo con Williams, que ha consultado a un ingeniero y geólogo para examinar la muestra, el componente electrónico incrustado en el granito revela que no hay rastro de haber sido pegados o

soldados en cualquier forma conocida, es claro que el objeto ya existía en el momento de la formación de la roca.

Después de que la piedra fue encontrada, los análisis geológico hechos datan la piedra en alrededor de 100.000 años, una imposibilidad técnica de acuerdo a la comprensión convencional de desarrollo tecnológico de la humanidad.

El instrumento atrapado en el Petradox ha sido comparado por algunos investigadores a un sistema electrónico conector XLR o un componente similar. Se presenta una atracción magnética débil, y las lecturas del medidor ohm revelan que tiene una fuerza próxima a la de un circuito abierto.

El enchufe de tres pines o puntas está en una matriz. La pieza de un diámetro de 0,3 pulgadas no parece ser fabricadas de madera, metal plástico, goma, o algún material reconocible otro. Mientras Williams prohíbe que la muestra se rompa y sea abierta, se ha empleado un potente aparato de rayos X, revelando que el componente de la matriz se extiende en una estructura interna opaca dentro de la piedra.



Mientras que los escépticos creen que es una farsa, Williams está convencido de que él ha desenterrado una reliquia auténtica de cualquiera de las hechas por el hombre antiguo o la tecnología alienígena, y está dispuesto a que los científicos lo autentifique. Sin embargo, Williams insiste en que él esté presente durante el análisis, la roca se mantiene incólume, y que él no tiene que pagar por la investigación involucrada.

Algunos creen que los científicos se alejan de la muestra porque tienen miedo de lo que podrían descubrir. Mientras que el análisis científico podría confirmar como un elaborado engaño, también podría cambiar radicalmente nuestra comprensión de la historia de la humanidad.

Si la muestra se determina que es auténtico, los investigadores también tendría que considerar su diseño. ¿Por qué este tipo de componente estar incrustado en una roca? ¿Qué propósito tendría este objeto y para que servía? Williams cree que la ubicación de su piedra ofrece más evidencia de una civilización pasada o evidencia extraterrestre. Actualmente está buscando un equipo de investigadores de mente abierta para examinar a fondo el sitio.

Indudablemente estamos hablando de tecnología extraterrestre !!!

## LOS TEMPLOS MNAJDRA Y HAGAR QIM



Mnajdra es un templo megalítico que se encuentra e la costa sur de Malta, a 500 m de la estructura homóloga de Haġar Qim. Se encuentra cerca de un acantilado y desde ella es posible ver el islote de Filfla. Mnajdra fue construido en el 3000 a. C. y es por consiguiente una de las más antiguas estructuras autónomas del mundo, anterior incluso a las pirámides de Egipto y a Stonehenge.

Está compuesta por piedra caliza de origen coralino, la cual es mucho más fuerte que la del vecino Haġar Qim. En 1992, la Unesco declaró el conjunto de Mnajdra, junto a otros cuatro sitios megalíticos en el archipiélago de Malta, Patrimonio de la Humanidad.

El primero de los dos templos en la parte superior de los acantilados que visitamos fue Hagar Qim (se pronuncia "Hajareem"). Unos 500 metros de ella, cuesta abajo hacia el mar, es el templo Mnajdra. Los dos templos tienen mucho en común, pero también tienen diferencias significativas.

Mnajdra es más complicada, siendo quizás una amalgama de tres estructuras individuales. Cada estructura se compone de un camino recto de la "puerta de entrada" a una cámara circular u oval en la parte posterior del templo. Fuera de este camino hay cámaras simétricas laterales, tal vez dos (uno a cada lado), o cuatro.

La “puerta de entrada” tiene dos grandes piedras laterales bien vestidos, y está coronado por piedras horizontales dintel. Puertas internas, por otro lado, son a menudo agujeros rectangulares cortadas a través de una gran piedra vestido rectangular.

Muchas objetos decorados se encuentran en los templos. Algunos hemos visto en el sitio una y otra vez en el Museo Arqueológico, así que obviamente uno u otro debe ser una réplica. No hay indicios de que es el original, y son tan parecidos como para ser indistinguibles para el ojo inexperto. Replica u original, el “Árbol de la Vida” altar es una notable pieza de trabajo, cualquiera que sea la fecha, pero la más notable dada su fecha prevista de alrededor de 3500 aC, la época de las primeras ciudades sumerias. Gran parte de la superficie del altar es punteada. Lo mismo es punteado en varias piedras talladas. Claramente se hace con cuidado, dentro de un límite prescrito, incluso un área enmarcada, pero su propuesta es un misterio.

Mnajdra está a pocos pasos de Hagar Qim lo largo de una calzada construida, presumiblemente construido para mantener a los turistas fuera del terreno frágil. El templo está bien camuflada contra el fondo de piedra caliza bastante árido, pero cuando se construyó, la isla estaba cubierta de bosques, probablemente, y el templo podría haber sido en un claro, con miras a la salida del sol sobre el mar. Tenía que haber un punto de vista la salida del sol, porque las alineaciones solares parecen haber sido muy importante para los constructores del templo.



Hagar Qim (en maltés Ħaġar Qim) es un templo megalítico de Malta que data del período Ġgantija (entre 3600 y 3200 a. C.). Se encuentra en la cima de una colina en el sur de la isla de Malta y a 2 km al suroeste del poblado de Qrendi.

A 500 m se encuentra el sitio de Mnajdra. La zona aledaña ha sido declarada Parque Patrimonial.

En 1992, la Unesco declaró Hagar Qim Patrimonio de la Humanidad.

El complejo de Hagar Qim consiste en un templo principal y tres estructuras megalíticas próximas. El templo principal fue construido entre 3600 y 3200 a.C., sin embargo, las ruinas del norte son mucho más antiguas. La entrada exterior sirve como un pasaje interior que conecta con seis grandes cámaras. El muro exterior, está construido con grandes bloques en posición vertical, creando así un edificio extremadamente sólido. Este pasaje de entrada y primera sala siguen el patrón de los templos megalíticos de Malta, pero conforme la construcción avanzó, este diseño fue modificado considerablemente.

Uno de sus muros contiene el mayor megalito maltés: mide cerca de 5,2 m y pesa unas 57 toneladas.

Su decoración consiste en motivos vegetales y espirales. Hay un altar decorado en sus cuatro lados.

Durante las excavaciones se encontraron en su interior varias estatuas de “mujeres gordas”, que están expuestas en el Museo Nacional de Arqueología de La Valeta.



Los Templos de Tarxien en Tarxien en Malta, son un complejo megalítico construido aproximadamente en 2800 a. C. Desde 1992, los templos de Tarxien son parte del conjunto de los Templos megalíticos de Malta, que están incluidos en la lista del Patrimonio de la Humanidad elaborada por la Unesco. Ese año se añadieron cinco nuevos templos, situados en Gozo y Malta, al templo de Ġgantija, en la isla de Gozo, que ya había sido declarado como patrimonio en 1980.

Ġgantija (o Ggantija y también Ggantia) es el nombre de un conjunto de dos templos megalíticos de Malta situados en la isla de Gozo (al norte de Malta).

Fueron erigidos durante el neolítico (entre 3600 y 2500 a. C.) y son por lo tanto anteriores a conjuntos similares como Stonehenge. Se trata de dos de las más antiguas construcciones religiosas complejas que hayan sobrevivido en la región sin haber sido saqueadas, demolidas o enterradas.

Debido a que en ellos se han encontrado estatuas y figuras que parecen representar una diosa madre, se ha considerado que fueron dedicados a este culto. Sin embargo, en maltés, el nombre evoca la expresión “torres gigantes”, y según una leyenda, las torres habrían sido construidas por enormes criaturas con el fin de utilizarlas como sitios de adoración.





## LOS MOAIS



Los moáis de isla de Pascua esconden muchos misterios para la ciencia y en 2011 un sorprendente descubrimiento ha vuelto a poner esta isla del pacífico en el punto de mira. Las cabezas de los moáis de isla de Pascua tienen cuerpo, hasta hace un año no se había pensado en desenterrar las cabezas que estaban dispersas por toda la isla de Pascua. El descubrimiento es uno de los mejores del siglo XXI dado la importancia del hallazgo.

Los moáis de isla de Pascua que han sido desenterrados tienen inscripciones en las espaldas que pueden ayudar a desvelar algunos misterios de los antiguos habitantes de esta isla del Pacífico. Se cree que la población que habitaba la isla de Pascua en el pasado, pudo destruir su civilización precisamente por las escultura de estas estatuas, consumiendo todos los recursos en los bosques, lo que produjo una extinción de las especies de aves y demás animales que vivían en la isla provocando una escasez de los alimentos que provocó disputas tribales entre los habitantes llevándolos a la guerra.

Pero esto tan solo es una hipótesis, dado que los moáis se encuentran dispersos por toda la isla parece que fueron abandonados mientras se trataba de trasladarlos, por lo que hace pensar que alguna guerra pudo haber provocado el abandono de las estatuas de los moáis de isla de Pascua de manera precipitada. Hasta ahora la mayoría de los Moais de la Isla de Pascua, aparecían con el torso y la cabeza descubierta.

Otros parecían ser únicamente una cabeza. La cuestión es que hasta hace apenas un año, a nadie se le había ocurrido que las cabezas de los Moais, pudieran ser Moais completamente enterrados al igual que los que aparecían desenterrados. La mayoría de los documentales sobre la Isla de Pascua y los datos empíricos sobre las misteriosas estatuas que se ofrecían al público, obviaban esta cuestión. (Lo cierto, por increíble que pueda resultar es que ya se sabía desde 1915). En concreto fueron Katherine y William Scoresby los que primeramente expusieron los diagramas de los primeros torsos de los Moais.

Pues la sorpresa, por obvio que parezca es que en pleno siglo XXI, hasta hace un año aunque ya se sabía desde 1915 que las cabezas de Moais emergentes en la isla, contenían un cuerpo bajo tierra, que en algunos casos supera los 8 metros de profundidad, nadie quería hacer publicidad de la excavación que se estaba llevando a cabo.

Naturalmente, ante semejante hallazgo, como siempre, comienzan las presiones de aquellos que consideran que es mejor mantenerlos enterrados, o tapar el hallazgo. Pero en este caso los arqueólogos obviamente no están dispuestos a dejar de desenterrar el misterio. Así que una entidad privada sin ánimo de lucro como es <http://www.eisp.org/> ha asumido la competencia de llegar al fondo del asunto.



Igualmente, sucede con las misteriosas inscripciones que figuran en algunas de las figuras. Así las cosas. ¿Cómo es posible que no se haya comenzado con las excavaciones de semejante descubrimiento si como algunos aducen, ya se conocía desde hace casi un siglo?. ¿Tan poco

interés revelaba para la comunidad científica un hallazgo de semejante envergadura?. Es extraño, pero la clave está en la profundidad de los Moais.

Si se demuestra que la profundidad es de 8 metros en la excavación, estaríamos sin duda ante una antigüedad superior a 15.000 años, lo que nos colocaría en un evento con tsunamis próximo a la última glaciación, algo que sería incompatible con la existencia de escritura, al menos en base a los actuales axiomas Ortodoxos de la Ciencia. ¿Acaso es esta la razón por la que se pretende datar a los Moais en la época del año 1500 de nuestra era?

Los datos no cuadran a juzgar por las evidencias, a menos que los enterraran, pero entonces no se explicaría por qué los que están descubiertos carecen de inscripciones y los que están enterrados presentan inscripciones y son de mayor tamaño que los que no están enterrados. No parece tener mucho sentido enterrar los más grandes y con inscripciones que nadie leerá, y en cambio dejar al descubierto los de menor tamaño sin inscripción alguna.

La pregunta que se hacen los arqueólogos una vez más es: ¿Por qué tanto empeño en no reconocer que las antiguas civilizaciones y determinados tipos de escritura, eran mucho más antiguos de lo que se pensaba?.

Por el momento los datos de la escritura presente en los Moais y de los expertos que están intentando descifrar los textos, permanecen en el anonimato para evitar presiones, pero en palabras del director de la exploración:

La hipótesis más probable es que una ola gigante barrió la ex isla y su antigua civilización, que se perdió en las brumas del tiempo. Las estatuas no fueron enterradas, pero el paso del tiempo, el escombros y el polvo borraron a esta civilización, de la cual no se sabe nada. Se cree pudo estar el mito de la Atlántida y del continente cuyas leyendas resurgieron con este descubrimiento excepcional.



Con el tiempo conoceremos más detalles de los responsables de la excavación, y de la traducción de los textos encontrados en algunas de las estatuas que han desenterrado. Una cosa está clara. Demasiado peso y tamaño para mover las estatuas hace 15.000 años. Definitivamente otro gran misterio de la arqueología aún sin resolver.



## LOS COSMONAUTAS DE TASSILI



“Viendo los hijos de Dios que las hijas de los hombres eran hermosas, tomaron para sí mujeres, escogiendo entre todas.” (Génesis 6:2)

Había gigantes en la tierra en aquellos días, y también después que se llegaron los hijos de Dios a las hijas de los hombres, y les engendraron hijos. Estos fueron los valientes que desde la antigüedad fueron varones de renombre.” (Génesis 6:4)

El arte rupestre de Tassili o las impresionantes estatuillas dejadas por los nativos de Acambaro, son sólo algunos de los enigmas más reveladores de la presencia extraterrestre en la Pre-Historia. Finalmente, ¿cómo el hombre antiguo habría conseguido registrar aquello que no conocía?

En la parte sur de Argelia, donde las arenas del Sahara devoran todo lo que se mueve y el Sol arde a 53°, están las cavernas de Tassili. Según los especialistas, en el Tassili está “la más importante colección de arte rupestre conocida”. Son millares y millares de pinturas, que representan apenas un 20% del total, la gran mayoría de ellas destruidas por la erosión.

Estas pinturas datan de 10 a 15 mil años de edad. En esa época, en tanto todas las otras cavernas eran pintadas con apenas un color, los artistas de Tassili usaban varias tonalidades. La gran mayoría de las escenas retratadas son de animales: jirafas, avestruces, elefantes, bueyes, yacarés y hasta hipopótamos, lo que prueba que antaño aquella región del Sahara estuvo llena de vida. Tassili quiere decir “plataforma de los ríos”.

Aún en esta época, pueblos nómades del Africa perciben que tales cavernas ofrecen óptimas posibilidades de instalación, un buen aislamiento térmico. Ríos cercanos no faltaban. La selva, con todos sus animales y plantas, estaban inmediatamente abajo, alrededor de la plataforma. Las pinturas retratan, por orden de edad, las diversas ocupaciones de sus habitantes: caza y pesca (7.000 a. C.), bovinos (4.000 a. C.), caballos (1.700 a. C.).

Los pueblos del Tassili dejaron dos grandes misterios para la posteridad: el primero es que no existe ninguna sepultura en toda la región, y el segundo son los extraños seres con casco pintados en las cavernas.

En ese punto, se debe esclarecer que los artistas de la Pre-Historia eran, ante todo, “realistas”. Movidos por un impulso creador, ellos retrataban en sus cavernas escenas de lo cotidiano, principalmente animales. Si ellos no inventaban, no hacían alegorías y no imaginaban cosas, entonces ¿qué son aquellas figuras humanoides con extraños cascos en la cabeza, tubos en la espalda, algunos midiendo hasta seis metros de altura, flotando en las curvas paredes de las cavernas?





**Reconstrucción digital de la figura. Su parecido con el traje de un astronauta es evidente.**

¡Los hombres de la Pre-Historia representaban cosmonautas! Es cada vez más probable que extraterrestres hallan visitado la Tierra hace 10 mil años”. Esta opinión es del arqueólogo soviético Alexei Kazantsev, que visitó el Tassili, en 1962, y divulgó para el mundo algunas imágenes de lo que él mismo bautizó como “los marcianos de Tassili”.

En septiembre de 1976, un grupo de investigadores españoles hizo una difícil travesía del Sahara para documentar mejor las cavernas de Tassili. El equipo tuvo que enfrentar la mala voluntad de las autoridades argelianas (en pie de guerra con Marruecos), y casi se perdió en una tempestad de arena. Mas felizmente acabó realizando el mejor trabajo fotográfico de las cavernas.

Este equipo notó que podía establecer ligamentos entre las imágenes, como una historia en cuadritos. Y arriesgaron esta posible narración: seres extraterrenos posaban regularmente en el Tassili y establecían contactos con sus habitantes. En una de esas veces, ellos secuestraron varias mujeres de su tribu para el interior de la nave y partieron. Y las mujeres fueron devueltas con la semilla de la nueva raza.

### LA BATERIA DE BAGDAD



Batería de Bagdad es el nombre dado a diversos jarrones fabricados durante el periodo parto (antes del año 226 d. C.), que algunos suponen que funcionaban como una pila eléctrica.

En 1936, durante unas excavaciones en una colina de Kujut Rabua, una aldea al sureste de Bagdad (Irak), los trabajadores del Departamento Estatal Iraquí del Ferrocarril descubrieron una vieja tumba cubierta con una losa de piedra. Durante dos meses, el Departamento Iraquí de Antigüedades extrajo de allí un total de 613 abalorios, figurillas de arcilla, ladrillos cincelados y otras piezas. Fueron fechados en el período de los partos (casi quinientos años entre 248 a. C. y 226 d. C.). También hallaron unos recipientes muy singulares de arcilla, con forma de jarrón y de color amarillo claro. En su interior había un cilindro de cobre, fijado con asfalto a la embocadura del cuello. Dentro del cilindro había una vara de hierro.

El recipiente medía 14 cm de alto por 4 cm de diámetro, mientras que el cilindro de cobre medía 9 cm de alto por 2,6 cm de diámetro. La vara de hierro sobresalía 1 centímetro y daba la impresión de haber estado revestida de una fina capa de plomo.

En ese año (1939), el arqueólogo alemán Wilhelm König, entonces a cargo del Laboratorio del Museo Estatal de Bagdad, lo identificó como una probable pila eléctrica. Describió su hallazgo en el 9 Jahre Irak, publicado en Austria en 1940. El primer análisis de este objeto consistió en introducir en



su interior un electrolito, y conectarle una lámpara, que se encendió muy débilmente. El informe oficial que se redactó después decía que este objeto se comportaba exactamente igual que una pila eléctrica moderna.



De regreso al Museo de Berlín (Alemania), König relacionó el descubrimiento con otros cilindros, varillas y tapones de asfalto similares provenientes de Mesopotamia; todos ellos con varillas delgadas de hierro y bronce. Le pareció que estas “baterías” se habrían podido unir en serie (una detrás de otra) para aumentar el voltaje producido.

Después de la Segunda Guerra Mundial, Willard Gray, ingeniero en electrónica del Laboratorio de Alto Voltaje, de la General Electric Company, de Pittsfield (Massachusetts, EE. UU.), fabricó un duplicado de estas baterías y las llenó con sulfato de cobre (aunque declaró que se podría haber usado otro líquido electrolito al alcance de los habitantes de Iraq de la época: zumo de uva corriente). La pila funcionó y generó entre uno y dos voltios.

Gray dijo que introdujo además una estatuilla de plata, que en dos horas se volvió dorada. Según él, había demostrado que la batería funcionaba, y que su probable uso era de restaurar objetos de plata.

El arqueólogo König no mostró con qué material se podrían haber unido las “baterías”, ya que entre los miles de objetos arqueológicos encontrados en Mesopotamia no había ningún objeto metálico transmisor de la corriente eléctrica (como un alambre de hierro) de longitud suficiente para unir varias de estas “pilas”. König sostuvo que el objetivo de estas baterías era proporcionar la electricidad necesaria para realizar galvanización con oro y plata (aunque hasta el momento no se ha encontrado ningún objeto antiguo galvanizado).

Para König y Gray no había nada más fácil que afirmar que estos recipientes eran pilas. Sin embargo, la hipótesis de las pilas es insostenible: no se encontraron restos, ni siquiera trazas, de ningún electrolito dentro de los cilindros de cobre. Si estos recipientes se hubieran utilizado como generadores de tensión, deberían haber contenido algún electrolito, el cual, aunque hubiese pasado mucho tiempo, se habrían podido detectar en la actualidad. Además, tampoco se encontró el alambre necesario para hacer uso de las pilas.

El hecho de que al agregar sulfato de cobre como electrolito se haya generado una diferencia de potencial de 1,5 V, no implica que realmente se hubiesen utilizado como baterías, ya que cualquier otro recipiente que contenga dos metales puede generar una tensión eléctrica mínima si se le agrega algún elemento electrolítico.

El experimento del ingeniero Willard Gray (galvanizar en dos horas una estatuilla de plata con electrolito de zumo de uva) resultó ser falso. La pila de Bagdad podría haber generado como máximo 10 mA. Entonces para depositar 10 g de oro teóricamente serían necesarios casi 6 días de trabajo continuo (y 10 días para depositar 10 g de plata). En la práctica este tiempo se puede duplicar o triplicar.

Si se agrega vino, vinagre u otro ácido, la varilla de hierro se desintegraría en poco más de 1 año. No obstante esas varillas han llegado hasta nuestros días, clara muestra que no se utilizó ese par galvánico.

Aquellos que consideran que este artefacto era efectivamente una pila eléctrica, la califican de oopart (acrónimo en inglés de out of place artifact: artefacto fuera de lugar). Los escépticos en cambio piensan que el jarrón sólo servía para guardar pergaminos y cosméticos. En la serie Cazadores de Mitos, realizan un duplicado de estas baterías y tras varias pruebas consiguen unas descargas eléctricas bastante dolorosas. Aunque esto lo consiguieron usando estatuas "doradas" encima de las vasijas, y conectando varias en serie.

Quienes les dieron este conocimiento?



## LAS PIEDRAS DE CARNAC



Los Alineamientos de Carnac son un conjunto de alineamientos megalíticos situados al norte del pueblo del mismo nombre, junto al Golfo de Morbihan en Bretaña (Francia). Es el monumento prehistórico más extenso del mundo.

## Le Ménec



El conjunto más importante es el de Le Ménec, esta formado por 1099 menhires dispuestos en 11 hileras de 100 m de ancho por 1,2 km de largo. El alineamiento está flanqueado en sus dos extremos (este y oeste) por crómlechs (círculos de piedras). El crómlech occidental está compuesto por 70 menhires y mide 100 m. El crómlech oriental está muy deteriorado, pero aún sobrevive. El alineamiento recibe su nombre del caserío Le Ménec, que se halla en el extremo occidental. Las piedras situadas al oeste son las más grandes, llegando en algunos casos a los 4 m. Su tamaño va reduciéndose a lo largo del alineamiento hasta alcanzar sólo 90 cm en el extremo oriental. Las hileras no son rectas, sino que describen una suave curva hacia el noreste.

## Kermario



El alineamiento de Kermario, al este de Le Ménec, es el más conocido y también el más frecuentado. Posee 982 menhires en 10 hileras que se extienden a través de 1,2 km. En Kermario se hallan las piedras más grandes de Carnac: la mayor tiene más de 7 m de altura. Los menhires de Kermario, como los de Le Ménec, van disminuyendo de tamaño a medida que se aproximan al límite oriental, donde hay tres grandes rocas que forman una línea perpendicular a los alineamientos. No lejos de Kermario está el cuadrilátero de Manio, un recinto o túmulo funerario delimitado por una serie de piedras de 1 m de alto que forman un cuadrado. También se halla próximo el Gigante de Manio, un menhir solitario con una altura de 6 m. Entre el alineamiento y la zona de Manio aparece el estanque de Kerloquet, cuya creación en el siglo XIX destruyó una parte del alineamiento.

## Kerlescan



El alineamiento de Kerlescan, al este de Kermario, consta de 540 piedras, organizadas en 13 hileras de 139 m de ancho y 880 m de largo. En su extremo occidental hay un crómlec de 39 menhires. Es el alineamiento mejor conservado.

## Petit Ménec

Más al este aún, en un bosque situado más allá de la carretera que conduce a La-Trinité-sur-Mer, se encuentra el alineamiento de Le Petit Ménec, recientemente restaurado, con 100 piedras. Se sospecha que Le Petit Ménec es en realidad una prolongación de Kerlescan.

## Función

Antaño se habían formulado diversas teorías para explicar la presencia de los menhires, algunas muy peregrinas: vestigios del Diluvio Universal, restos de un campamento romano, balizas para la navegación, etc. Jerome Penhouet sugirió en 1826 que los alineamientos podían ser el fósil de una enorme serpiente que se habría desplazado sobre Bretaña en eras prehistóricas. Otros creían que eran enormes avenidas que habían conducido a antiguos templos hoy inexistentes.

En realidad, los menhires son básicamente tumbas y el conjunto una gran necrópolis, como el resto de monumentos megalíticos. Tal vez pudieran haber tenido otro fin además del funerario, pero se desconoce.

Algunos autores han postulado hipótesis de tipo arqueoastronómico para explicar la razón de ser de Carnac. El escribano francés Jacques Cambry fue el primero que aventuró, en 1794, la idea de una relación con los cuerpos celestes. En 1970, el ingeniero inglés Alexander Thom retomó la idea y aplicó a Carnac los estudios que el astrónomo Gerald Hawkins había realizado sobre Stonehenge. Afirmó que Carnac es un observatorio astronómico, donde las hileras de menhires y sus perpendiculares están orientadas hacia los puntos solsticiales y equinocciales de salida del Sol, creando así un calendario que permitía predecir las etapas importantes de la vida agrícola. Lo cierto es que estas teorías fueron y siguen siendo recibidas con escepticismo por la comunidad científica.

La tradición local ha creado numerosas leyendas alrededor de los menhires. Una afirma que los megalitos son soldados romanos petrificados por Dios para proteger a San Cornelio, patrón de la zona de Carnac y del ganado, que era perseguido por aquéllos. Otra asegura que, en las noches, las piedras se desentierran y avanzan hacia el mar para bañarse o beber. Se les han atribuido poderes curativos, y se creía que podían brindar fertilidad y ayudar a los jóvenes que deseaban encontrar pareja.



## EL FUERTE DE SAMAIPATA



Fuerte de Samaipata es un sitio arqueológico en Bolivia, localizado a pocos kilómetros de la población de Samaipata en el departamento de Santa Cruz, a una altura de 1.950 msnm. Declarado Patrimonio Cultural de la Humanidad por la Unesco el año 1998, es considerado la mayor obra de arquitectura rupestre del mundo. Se cree que es la obra de la cultura guaraní, se han encontrado restos arqueológicos guarani en el Fuerte de Samaipata. Según algunos, el término Samaipata significa en quechua "lugar de reposo entre montañas.". Aunque debe su nombre principalmente a los chanés. El centro ceremonial de Samaipata está ubicado en el centro de Bolivia, en las primeras estribaciones andinas. Colinda con el sector meridional de Parque Nacional Amboró y, según algunos investigadores, demarca la frontera del imperio incaico en su lado Este. El sitio es conocido popularmente como fuerte debido a que se localiza en la parte superior de una colina. Aparentemente fue un centro ceremonial y, por ende, un lugar de comunicación del hombre con los dioses. Aparentemente su ubicación le permitía también cumplir una función astronómica y podría haber sido un lugar propiciatorio por los ciclos agrícolas. No se sabe mucho sobre sus constructores, aunque casi todos los estudiosos concuerdan que se trata de poblaciones originarias de los llanos amazónicos. Solo en épocas posteriores el sitio fue ocupado por los incas, en su momento de



máxima expansión, poco antes de la conquista española, fue cuando sobrepusieron decoraciones en sus estilos. La instalación del Fuerte de Samaipata está dividida en dos sectores: El primer sector está compuesto por: Una roca esculpida de 250 m de largo por 60 m de ancho con 1,2 ha, lo que lo hace el mayor petroglifo del mundo. Está situada en una colina a 1.950 msnm. La piedra arenisca fue labrada para crear hornacinas con diseños de estilo zoomorfo como serpientes, pumas, jaguares, entrelazados de diseños geométricos, estilo cascabel. El segundo sector está compuesto por: Una zona administrativa y residencial, ubicada al sur de la gran roca tallada, y del tamaño de varias hectáreas.



La importancia de preservar El Fuerte de Samaipata y su entorno, es alta debido a que es la única roca en el mundo tallada por el hombre y que fue habitada por cinco culturas en diferentes épocas. El área no solamente está compuesta por la roca tallada, sino también por un complejo de 20 hectáreas aproximadamente. Allí se pueden observar los asentamientos culturales de los mojoscoyas y chanés, que se presume fueron los primeros en empezar a tallar la piedra. También hay rastros de la cultura inca y colonial y en medio surge la entrada de los guaraníes. Se trata de una especie de plataforma de despegue donde posibles ovnis o naves antiguas se impulsaban hacia el universo...

## EL TORNILLO DE 300 MILLONES DE AÑOS DE ANTIGÜEDAD



La pieza fue hallada incrustada en la superficie de una roca y se trata de un tornillo de dos centímetros y medio de largo, encontrado durante una expedición llevada a cabo el 7 de octubre de 1996 para intentar la búsqueda de fragmentos de un cuerpo celestial cuya caída se reportó en la región de Kaluga, en el oeste de Rusia, protagonizada por el grupo Kosmopoisk, una organización científica encargada de investigaciones ufológicas, de criptozoología y otras ciencias que asustan a los científicos ortodoxos. La piedra fue analizada por paleontólogos, que determinaron fehacientemente su edad: entre 300 y 320 millones de años. Según un artículo publicado en la Revista Ogonek la roca se examinó con rayos X, y para sorpresa de los investigadores, vieron que en su interior tenía incrustado por lo menos un tornillo más. Los estudios descartaron también la posibilidad de que se trate de un fósil de tronco de crinoidea, debido a que su tamaño es muy superior a los más grandes especímenes de estos animales marinos, que suelen incrustarse en el lecho acuático por medio de un tallo que tiene forma similar a un tornillo, aunque su rosca es técnicamente diferente y fácil de distinguir de un artefacto mecánico, como se podrá apreciar en la foto de abajo. El origen de este oopart es tan desconcertante como inexplicable para quienes se niegan a la posibilidad de que nuestro ciclo actual llamado "tecnológico" no es más que uno de los

tantos acontecidos en el pasado ( y en muchos casos evolucionados con mejor criterio científico que el nuestro, y utilizando energías más contundentes, limpias y sencillas), independientemente de la especulación de si alguno de ellos fue impulsado por civilizaciones procedentes de ciclos más avanzados de orígenes desconocidos.



## EL NIÑO DE LAS ESTRELLAS



El cráneo del Niño de las estrellas es un cráneo que algunos argumentan pertenece a una criatura extraterrestre, o un híbrido humano-extraterrestre. Los partidarios de dicha postura esgrimen un estudio de su ADN que descartaría su parentesco con la raza humana, sin exhibir más pruebas al respecto. Fue descubierto en Chihuahua, México, que actualmente se encuentra en estudio en El Paso, EUA. La opinión de la mayoría de los científicos que se han relacionado ocasionalmente con el tema es que se trata de un cráneo humano con una malformación congénita.

Según el "Proyecto del niño de las estrellas" hace unos 65 años en una cueva de un poblado rural cerca de la región de las barrancas del cobre, al sur del estado mexicano de Chihuahua, una adolescente estadounidense encontró dos esqueletos completos enterrados en el túnel de una mina, esa misma noche los dejó afuera de su casa de campaña y una tormenta se llevó los esqueletos y curiosamente sólo aparecieron al día siguiente los cráneos. La joven volvió a su casa en El Paso y guardó éstos cráneos durante toda su vida. Según el estudio de Carbono 14 los cráneos tienen una antigüedad de 900 años.

Tras su muerte, fueron entregados al matrimonio estadounidense de Ray y Melanie Young. Melanie, enfermera de cuidados neonatales aseguró que no se trataba de ningún tipo de malformación humana, por lo que decidieron cederlo a evaluación profesional.

El cráneo pasó a manos de los investigadores estadounidenses Lloyd Pye y Mark Bean, quienes con la colaboración de empresas especializadas en genética como Trace Genetics CA USA, Instituto Royal Holloway de Londres, además, el apoyo de gentista como Dr. Kem Paid junto a varios especialistas en química, Neurociencia y Craneofisiología han llegado a determinar que existe una probabilidad cercana al 90 por ciento que el cráneo extraño sería de un ser híbrido de madre humana y padre de una raza no conocida.



El director del equipo de investigadores, Lloyd Pye, afirma que, la existencia de seres extraterrestres en nuestro planeta podría quedar demostrada gracias a éste descubrimiento.

Los científicos explican que en las imágenes se puede obtener la siguiente información: Uno es totalmente normal y pertenece a una mujer joven, de entre 20 y 30 años, en cambio, el otro (el cráneo del Niño de las estrellas) se le atribuyó a un niño de cinco años, muestra una serie de

alteraciones que no parecen propias de un ser humano. En el 2003 se le realizaron pruebas de ADN y los resultados fueron que los dos cráneos no están relacionados genéticamente; también resultó desconocido el gen del padre. Su morfología es muy extraña, con abultamiento a cada lado de los ojos y con la parte posterior alargada y aplastada. Además, las cuencas oculares son muy superficiales, por lo que se supone que la criatura carecía de movilidad en los ojos. Por otra parte, el denominado foramen magnum, el agujero que se encuentra en la base del cráneo y que lo une a la columna vertebral, se encuentra adelantado, casi en el centro de la base.



En cuanto al origen híbrido de este niño, los indígenas que habitan la zona donde se encontraron los cráneos cuentan una antigua leyenda sobre los niños de las estrellas. Según estos relatos, que se remontan como mínimo a dos siglos atrás, unos seres procedentes de las estrellas dejaron embarazadas a varias mujeres que vivían en las aldeas más aisladas de la región. Después de dar a luz a estos niños de las estrellas los criaban durante varios años, hasta que sus padres regresaban del cielo para llevárselos. Debido a la relación con estos relatos se ha reforzado en algunos grupos la creencia de su origen extraterrestre

Las posibles explicaciones del origen de los dos cráneos van desde la creencia de que los restos encontrados correspondieran a una madre que intentó evitar que le arrebataran a su hijo híbrido (descendiente humano y extraterrestre), hasta la posibilidad de que se tratase de un adulto y un infante exiliados de su comunidad por las malformaciones físicas del menor.

Otras explicaciones médicas señalan el uso de una cuna móvil, utilizada por los pueblos antiguos del norte del continente, en un niño con hidrocefalia, una posible braquiocefalia, o un posible caso de progeria.

## SACSAYHUAMAN



Sacsayhuamán (en aymara Saqsaywaman, de saqsaw, lugar de saciarse, y waman, halcón, es decir, "Lugar donde se sacia el halcón") es una "fortaleza ceremonial" inca ubicada dos kilómetros al norte de la ciudad del Cuzco. Se comenzó a construir durante el gobierno de Pachacútec, en el siglo XV; sin embargo, fue Huayna Cápac quien le dio el toque final en el siglo XVI.

La "fortaleza ceremonial" de Sacsayhuamán es con sus muros megalíticos, la mayor obra arquitectónica que realizaron los incas durante su apogeo. Desde la fortaleza se observa una singular vista panorámica de los entornos, incluyendo la ciudad del Cusco.

La "construcción ceremonial" de Sacsayhuamán está ubicada a 2 km del Cusco, capital del antiguo Imperio inca; se encuentra a una altura de 3.700 msnm y abarca una extensión de 3.093 hectáreas. El valle se encuentra cercado por las montañas Ausangate, Pachatusán y Cinca, y esta bañado por el río Tullumayo. Esta zona posee un paisaje de gran belleza, flora y fauna abundantes, entre la que destacan las llamas y los halcones.

Diseño

La zona donde se encuentra esta fortaleza corresponde a la cabeza del animal sagrado, y una de las traducciones que tiene esta palabra es, precisamente, cabeza de puma. Pachacútec Inca Yupanqui, el noveno Inca, rediseñó la ciudad y le dio forma de puma acostado (el puma es el guardián de las cosas terrenas).

El espacio que abarcan sus construcciones es particularmente grande; lo que más llama la atención son los tres muros de piedra que sugieren la figura de la fortaleza.

La construcción en sí es peculiar, ya que algunas de las piedras que se encuentran ahí son gigantes y hacen que uno se pregunte cómo es que las lograron transportar. Las piedras fueron encajadas con una precisión casi inimaginable. Resulta inexplicable descifrar cómo los incas pudieron cortar las piedras con tal maestría que no entra ni siquiera la lámina de un cuchillo entre dos piedras. El complejo también consta de una especie de toboganes grandes de piedra por donde el visitante se puede deslizar.

### La Garra Del Puma



La suavidad aterciopelada de la piedra resalta en estas formaciones. Hay figuras diseñadas en las piedras y rocas, entradas a túneles subterráneos o chicanas, anfiteatros, construcciones de carácter



ritual, probablemente relacionadas con el culto al agua. Este sitio desempeñó un importante rol en las actividades rituales incaicas.

Se piensa que correspondió a una fortaleza militar, en donde se entrenaba a los guerreros. Hay dudas al respecto, ya que, de acuerdo a su arquitectura, podría haber tenido un fin religioso y haber sido construido como un gran templo al Dios Sol. Sin embargo, durante la época de la conquista, mostró su eficacia como fortaleza para defender la ciudad. Su principal característica es la forma en que fue construida; cuenta con grandes bloques de piedra, alcanzando los más altos los 9 m. Se asevera que su construcción demoró 50 años aproximadamente, iniciándose en el período del Inca Túpac Yupanqui. Fue construida por 20.000 hombres.

Dentro de la fortaleza, había grandes almacenes de alimentos y armas, y también canales para la distribución del agua. El trono del Inca, ubicado junto a la fortaleza, consistía de una gran roca tallada y pulida en varios niveles, desde donde el soberano presidía las fiestas, celebraciones, desfiles y daba órdenes.

En la actualidad, quedan vestigios de las tres murallas escalonadas edificadas de piedra caliza de origen sedimentario y formación fasilífera.

Sacsayhuamán está dividida en diferentes sectores: Sacsayhuaman, Rodadero, Trono del Inca, Warmi K'ajchana, Baño del Inca, Anfiteatros, Chincana y Bases de Torreones, entre otros.



## Los torreones



Hubo tres torreones ubicados en la parte superior de la fortaleza: Muyucmarca, Sallacmarca y Paucamarca. El primero tenía una forma cilíndrica con una altura equivalente a unos cuatro pisos y un diámetro de unos 22 metros. Se encontraba en el centro. El segundo tuvo forma cuadrangular. Desde allí se divisaba toda la ciudad del Cusco. El tercero, también de forma cuadrada, estaba ubicado al otro extremo del Sallacmarca.

## Templo



La fortaleza fue el escenario donde los Incas adoraban al sol en este templo para ceremonias religiosas. Se piensa que decenas de miles de personas se movilizaban en las fiestas especiales y hacían ofrendas y cierto tipo de peregrinaciones.

## EL DISCO GENETICO




Con un diámetro de unos 27 centímetros, es un disco hecho de un material bastante duro llamado Lidita o Radiolarita, casi tan duro como el granito, sin embargo, la lidita está estructurada en capas o laminas ya que se forma por la sedimentación de los esqueletos silícicos (de ópalo) de los radiolarios unicelulares. Los radiolarios son microorganismos que viven en las aguas superficiales del mar, que a su muerte caen al fondo de mar acumulándose y formando el cieno o lodo de radiolarios. Lo anterior hace que trabajar sobre la lidita sea extremadamente difícil aun hoy en día. No siendo lo anterior lo más sorprendente del disco, si lo es su contenido, en el se encuentran representadas, exactamente al lado izquierdo, a las once horas, cosas que sólo podrían verse a través de un microscopio, como un óvulo humano fecundado y uno sin fecundar. Al lado derecho a las trece horas aproximadamente, se pueden ver algunos espermatozoides. Al otro lado del disco, en la parte superior, hay varias representaciones de fetos de diferentes tamaños y en diferentes estados de gestación, finalizando en lo que parece ser un pequeño niño. En la parte de abajo del disco, a las

seis horas, se ven claramente un hombre y una mujer con sus genitales bien representados. Al lado derecho también se pueden ver un hombre, una mujer y un niño. Ahora bien, la pregunta que hace Klaus Dona en este punto es muy interesante, si esta gente tenía la tecnología para esculpir de manera tan detallada este difícil material ¿por qué esculpían los rostros de las personas con rasgos tan diferentes a los de un ser humano tal y como lo conocemos hoy en día? ¿a quién pertenecían esos rasgos?



## UNA PIEZA DE HIERRO DE HACE 20. MIL AÑOS



El artefacto de aluminio de Auid es un objeto misterioso que fue encontrado durante unas excavaciones en 1973 por unos trabajadores en la zona de la rivera del Río Mures, unos 2 kilómetros hacia el este de la ciudad de Aiud, Transilvania en el país de Rumanía.

Este misterioso artefacto fue hallado junto a varios huesos de mastodonte, pero rápido resalto el artefacto por no tener similitud a ningún resto óseo y tampoco a ninguna piedra corriente. La capa geológica en la que se encontraba el objeto en forma de extraño bloque de metal oxidado, pertenecía a una época de 20000 años atrás.

El objeto se dono a un museo de Transilvania como una pieza histórica, para que años más tarde se volviera a redescubrir como un Ooparts. El enigmático bloque fue analizado por un laboratorio de Lausanne, en Suiza, donde determinaron su composición, en el examen se pudo demostrar que el artefacto esta compuesto por aluminio en un 89% y por otros metales el 11% restante.

Los científicos no podían salir de su asombro, pues el aluminio en un estado puro no se puede encontrar en la naturaleza, la tecnología necesaria para lograr un estado del aluminio con una pureza algo considerable no se consiguió hasta el siglo XIX.

Se analizo la capa de oxido que cubría el artefacto de aluminio con la que se consiguió establecer la antigüedad en unos 400 años, pero se trata de la capa de oxido que cubría el bloque, ya que la capa geológica donde se encontraba el denominado artefacto de aluminio de Aiud pertenecía a un periodo

de hace 20000 años. Lo que fechaba y situaba al objeto en 20000 años atrás en el tiempo, por lo que si el artefacto de aluminio es imposible que pudiera tener una antigüedad de 20000 años la pregunta es, ¿como fue a parar a este estrato de capa geológica?, habría que investigar como logro llegar hasta ahí.

En el caso de que el objeto por alguna extraña razón hubiera podido llegar a esa capa geologica, por algún tipo de movimiento de tierras que se desconozca o se hubiera pasado por alto, la capa de oxido que cubre el artefacto de aluminio de Aiud, de todos modos indica que el objeto debería de tener unos 400 años, por lo que también sería extraño, pues como dije anteriormente el aluminio con una pureza bastante buena no se logro hasta el siglo XIX y era muy escasa su producción.

Algo no termina de cuadrar o es que los exámenes científicos son erróneos. El artefacto de aluminio de Aiud es uno de los muchos objetos fuera de su tiempo (Ooparts), este y otros Ooparts ponen en un aprieto todo lo que se conocía sobre la historia de la humanidad.

Estos artefactos y objetos fuera de lo que es posible en el tiempo sugieren que algo se esta escapando del conocimiento que se tenía sobre la historia de la humanidad, tal vez ¿existió otra humanidad en el pasado?. Algunas teorías algo descabelladas han surgido a partir de que se descubriera este artefacto, como por ejemplo, que se tratara de la pata de una nave como las de las sondas Apollo que aterrizaron el Luna, por supuesto esta teoría predispone a que la pata del artefacto pertenecía a una nave extraterrestre pues el tiempo en el esta datado no puede pertenecer a nada creado por el hombre.



## MAQUINAS VOLADORAS EN EL PASADO



A simple vista parecía solamente un ave. Y como tal se la exhibió durante décadas en el Museo Egipcio de Antigüedades. Pero un estudio casual de su diseño reveló algo sorprendente...

Corría el año 1969 cuando una pieza del Museo Egipcio de Antigüedades de El Cairo llamó particularmente la atención del Dr. Khalil Messiha. Se trataba de un objeto que databa por lo menos del siglo II A.C., encontrado por el arqueólogo francés Lauret en una tumba de Sakkarah en 1898, el cual, catalogado con el número 6347, se había estado exhibiendo durante unos cincuenta años – entre otros de aspecto semejante – bajo el rótulo de “pájaro”.

A primera vista, el tal “pájaro” 6347, construido con ligera madera de sicómoro – de apenas 14 centímetros de longitud y con una envergadura de 18 – no parecía desentonar con el resto de la bandada. Pero, aun así, algunos detalles no encajaban del todo a juicio del Dr. Messiha.

Para empezar, las alas eran completamente lisas, y su cola, muy diferente a la cualquier ave, tenía la forma de una especie de aleta que se alzaba verticalmente. Y por lo demás, no estaba adornado en modo alguno, a excepción de un (simbólico) ojo derecho y de dos cortas líneas bajo las alas.

Luego, un detenido examen realizado por el mismo Messiha reveló la existencia de una delicada inscripción donde se leía “PA – DI – IMEN?”, que en la lengua del periodo faraónico significa “regalo de Amón” ( un antiguo dios cuyo origen se halla en Tebas y que personificaba lo oculto y era conocido también como “Padre de todos los vientos” o “Alma del viento”, representándosele con la piel de color azul y dos grandes plumas sobre el tocado de su cabeza ; el mismo dios Imen – su



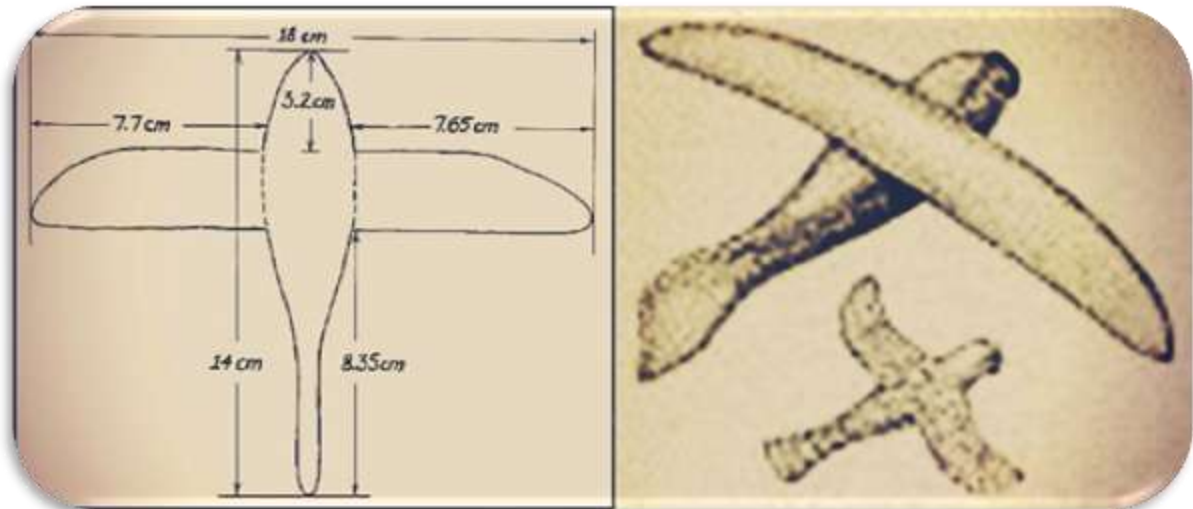
nombre egipcio – , o Amón – nombre que le dieron más tarde los griegos – , que poco a poco fue asimilándose a Ra, y pasó así a llamarse Amónrasonter, esto es “Amón – Ra, rey de los dioses”).



### “Pájaro 6347” en el Museo de El Cairo

No es un pájaro. Así que, aficionado al aeromodelismo, el Dr. Khalil Messiha no se demoró en construir en madera balsa un modelo con las mismas medidas del original. De hecho, era una copia casi idéntica salvo por un pequeño estabilizador que le había agregado en la cola. Lo arrojó al aire y comprobó sin asombro que podía volar sin problema unos cuantos metros...

Pero eso no era todo. Examinando la pieza en detalle, el curioso Dr. Messiha se dio cuenta de que su forma era especialmente aerodinámica y que el singular diseño de sus alas curvadas estaba pensado para crear un efecto de vacío sobre ellas – para conceder un máximo de capacidad de elevación sin frenado -, algo similar al tipo de alas que se utilizaron en aviones como el Concorde – Caravelle. Cosa que, a poco, su propio hermano e ingeniero de vuelo, sumándose al estudio del objeto, precisó en términos técnicos sosteniendo que: “El ángulo diedro negativo – refiriéndose a las alas ” cumple las mismas funciones que el positivo: una sección muestra que la superficie del ala es parte de una elipse que proporciona estabilidad durante el vuelo; y las formas aerodinámicas de la estructura disminuyen la resistencia del aire, lo cual es un hecho que fue descubierto en aeronáutica tras años de trabajos experimentales.”



**Dibujo vista superior (Cola vertical) y comparación con águila (cola horizontal)**

Y no mucho después, cuando se comprobó que algunos de los otros “pájaros” que acompañaban a la singular pieza 6347 reunían idénticas proporciones, el ruido finalmente llegó a oídos del gobierno de Egipto que, con buen criterio, ordenó de inmediato a una comisión técnica llevar a cabo otro estudio completo de todas las piezas así etiquetadas.

Dicha comisión de expertos, nombrada el 23 de diciembre de 1971, estaba integrada por Kamal Naguib, presidente de la Federación Egipcia de Aeronáutica, el Dr. Henry Riad, director del Museo de Antigüedades Egipcias, y los doctores Hishmat Nessiha y Abdul Quader Selim, director del Departamento de Antigüedades y director delegado del Museo Egipcio para la investigación del arte antiguo respectivamente; quienes unánimemente y sin tardanza concluyeron que la pieza 6347 no reproducía ningún pájaro sino, en efecto, a ¡un auténtico avión capaz de volar!...

Sorprendente desde cualquier punto de vista, pero a la vez incontestable, el informe de la comisión, que incluía a varios de los otros modelos de “pájaros”, resultó en una plausible actitud de honestidad científica de parte del gobierno Egipcio que, apenas veinte días después de encargar los estudios de tales maquetas, el 12 de enero de 1972, inauguró en el pabellón de antigüedades del Museo Egipcio – con palabras alusivas a cargo del Dr. Abdul Quader Hatem en representación del Primer Ministro y del Ministro del Aire – la primera exposición de “aeromodelismo del período faraónico”, presentando al público 14 modelos de aeroplanos que se remontaban al Antiguo Egipto.

Ahora bien, si tal y como se desprende de la opinión de autorizados peritos en aeronáutica, estos modelos de aeroplanos revelan un diseño de avanzadas características, que en ningún caso puede ser considerado como fruto de la mera casualidad sino más bien de un muy preciso conocimiento de la aerodinámica, la pregunta que nos hacemos a continuación es tan obvia que casi parece una

perogrullada: ¿quién poseía hace más de dos mil años este tipo de información técnica que sólo puede acumularse a través de una prolongada experiencia en el campo de la aeronáutica?  
Ahora nos vamos un poco más lejos al valle del Indo

**El Mahabharata** refiere la historia de un señor feudal llamado Gurkha con estas palabras:  
...Venía a bordo de un vimana, y sació su ira enviando un sólo y único rayo en contra de la ciudad.  
Una enorme columna de fuego diez mil veces más luminosa que el sol se levantó, y la ciudad quedó reducida a cenizas en el acto...



**El Ramayana** relata:

Las Vimanas tienen la forma de una esfera y navegaban por los aires a causa del mercurio (rasa) levantando un fuerte viento. Hombres a bordo de los Vimanas podían así cubrir grandes distancias en un espacio de tiempo sorprendentemente corto, pues el hombre que conducía lo hacía a su voluntad volando de abajo arriba, de arriba abajo, adelante o atrás.

**En el Saramangana Sutradhara se lee:**

Estaban hechos con planchas de hierro bien unidas y lisas y eran tan veloces que casi no se los podía ver desde el suelo. Los hombres de la tierra podían elevarse muy alto en los cielos y los hombres de los cielos podían bajar a la tierra.

**El Libro de Krisna** relata:

Era capaz de moverse sobre el agua y bajo el agua. Podía volar tan alto y veloz que resultaba imposible de ver. Aunque estuviese oscuro, el piloto podía conducirlo en la oscuridad

### **En el Ramayana se nos dice:**

Debe haber cuatro depósitos de mercurio (rasa) en su interior. Cuando son calentados por medio de un fuego controlado, el vimana desarrolla un poder de trueno por medio del mercurio. Si este motor de hierro, con uniones adecuadamente soldadas, es llenado de mercurio y el fuego se dirige hacia la parte superior, desarrolla una gran potencia, con el rugido de un león e inmediatamente se convierte en una perla en el cielo.

Los vimanas son anteriores a los aviones de Bogotá, y mucho mejores. Parece que al igual que en las series de La Guerra de las Galaxias, las naves más antiguas son mucho mejores que las modernas.



## AVIONES DE HACE 2.000 AÑOS



En el Museo del Oro de Bogotá, dependiente del Banco de la República de Colombia, se encuentra una de las colecciones de piezas más curiosas de toda la época precolombina. Entre valiosos collares, brazaletes, pulseras, figuras y otros ornamentos de oro se distingue especialmente un conjunto de Ornamentos Religiosos, tal y como han sido catalogados por los arqueólogos, con formas de pájaro, mariposa, pez volador, etc.

Estos ornamentos fueron encontrados en diferentes tumbas, como parte del ajuar funerario, y son atribuidos en su mayoría a la Cultura Tairona, que junto a la Muisca, Calima, Tumaco, Urabá, Cauca, Nariño, Malagana, Tierradentro, San Agustín, Quimbaya y Tolima forman las conocidas Culturas del Oro.

El área arqueológica Tairona, se encuentra ubicada al norte de Colombia, en la Sierra Nevada de Santa Marta, cerca de la ciudad de Barranquilla, donde aún perviven sus más directos descendientes, los indios Ijka y Koguis.

Su máximo esplendor se desarrolló unos 500 años antes de la llegada de los conquistadores españoles al nuevo mundo, aunque las tumbas donde se han encontrado algunos de estos objetos, rondan casi los 2.000 años. Existen otras piezas en manos de coleccionistas particulares pero, todas plantean la misma incógnita.

¿Son estos ornamentos la representación de pájaros, mariposas o peces?. Su extraña forma ha llevado a varios expertos en aerodinámica como J.A. Ullrich, Ivan Sanderson, Arthur Poyslee, etc, a plantear la posibilidad de que estos elementos religiosos no sean exactamente ninguna especie animal, sino más bien auténticos modelos de aeroplanos a pequeña escala, con todas sus características técnicas. Entre los detalles que se observan en estas valiosas piezas de oro figuran la aparición de carlingas para los pilotos, timones de profundidad y dirección, planos de sustentación del fuselaje con una perfecta simetría aerodinámica, y alas especialmente diseñadas por su curvatura para prevenir las vibraciones existentes al superar la barrera del sonido.

Las reproducciones de estos posibles aviones han pasado con una nota sobresaliente a diferentes exámenes realizados en túneles de prueba y programas informáticos de simulación de vuelo, como el realizado por el profesor de aerodinámica y ex-piloto de combate J.A. Ullrich, quien llegó a afirmar categóricamente que, el diseño del ala de estos aparatos indicaba una capacidad de vuelo supersónica, y no sólo eso, también podría volar debajo del agua, sin que le fuesen arrancadas las alas.

A fin de cuentas, nada nuevo, la misma capacidad de surcar los cielos y los mares que nos describen los antiguos textos épicos hindúes al referirse a los Vimanas las Naves voladoras de los dioses.

Otro de sus compañeros, el Doctor A. Poyslee del Instituto Aeronáutico de Nueva York, precisó la imposibilidad de que estos objetos representasen a pájaros o peces, pues es imposible imaginar un pájaro con superficies sustentadoras tan precisas y aletas vueltas verticalmente hacia arriba.



## LAS ESFERA NEGRA DE UCRANIA



Ucrania, como cualquier otro país del Este europeo es célebre por las bajas temperaturas que en los meses de invierno asolan su territorio. Pero, al igual que en la vecina Rusia, también esconde en sus entrañas misterios que merecen ser rescatados del olvido. La esfera negra es uno de ellos.

Lo que a simple vista llama la atención es que no se trata más que de eso, una especie de mineral circular no muy grande y con tonos pardo-negruzcos en toda su superficie.

Sin embargo, si nos paramos a indagar en su historia, es cuando empezamos a observar que los análisis efectuados sobre la misma han concluido con resultados ciertamente singulares.

### ¿De dónde proviene?

La extraña formación fue encontrada en 1975 al oeste de Ucrania, concretamente en el interior de una cantera de arcilla, situada a unos ocho metros de profundidad.

Lo primero que llamó poderosamente la atención del trabajador que se topó con ella fue su forma anormalmente regular para haber estado situada en una capa arcillosa que podría rondar los 10 millones años.


Al golpear el objeto no lo partió, pero sí se desprendió una pequeña lasca, permitiendo vislumbrar el interior, compuesto por una sustancia semejante al cristal. El hombre recogió aquel pedrusco y lo llevó a su casa. Una vez allí consideró que su joven hijo disfrutaría más que él con el misterioso “juguete”, y sin pensarlo dos veces se lo regaló.

El niño, inconsciente de lo que tenía en sus manos, lo dejó en el colegio, y allí un avisado profesor intuyó que se trataba de algo más que una simple y caprichosa formación rocosa.

La esfera pasó unos años en el museo de la localidad hasta que, casualidades del destino, cayó en manos del profesor Boris Nikolayevich Naumenko, miembro del Instituto de Física de la Tierra de la Academia Rusa de las Ciencias.

El descubrimiento de Naumenko permitió que finalmente se hicieran cargo de la investigación dos auténticas instituciones científicas: el doctor Menkov, del Instituto de Física de Moscú, y su colega Valentín Fomenko, de la Asociación Industrial y Científica “Soyuz”.

Desde un primer momento, tras establecer el programa de analítica a desarrollar, se marcaron como propósito común no deteriorar en medida alguna la piedra, cuyo origen podría ser extraterrestre.





## Algunos datos técnicos

La esfera tiene forma ovoide, el eje de simetría mide 8,75 centímetros, y el diámetro perpendicular de mayor longitud es de 8,47 centímetros. Su peso es de 617,22 gramos. Su densidad, de 1,934 gramos/centímetro cúbico es inferior a la del cristal, el cuarzo o la obsidiana.

Un punto importante del estudio fue identificar la edad de la misma. Tras efectuar el proceso pertinente, la diferencia entre este último método y la datación geológica apenas presentaba diferencias.

Por consiguiente, y teniendo en cuenta que se trata de un objeto aparentemente artificial, ¿quién lo realizó hace la friolera de 10 millones de años, y con qué intención?

El doctor Formenko llevó a cabo, con una unidad industrial de rayos X RUP 150/300, una radiografía de la esfera, comprobando que el núcleo, semejante a medio huevo, poseía una densidad menor que cero, es decir, se trataba de una masa negativa.

Los datos antes expuestos, unidos a que su supuesta antigüedad, están muy lejos del alcance de cualquier actividad humana, deja abierta la posibilidad de que fuera construida por una civilización desconocida hasta la fecha.

Obviamente, si se especula con la probabilidad de que la masa del núcleo sea negativa, los doctores rusos han llegado a plantear la hipótesis de que se trate de un depósito de antimateria, empleado – siempre hipotéticamente– como una fuente de energía.

La investigación sobre la misteriosa esfera negra continúa, incluso en manos de parasicólogos, que se han apresurado a afirmar que el artilugio tiene la inquietante facultad de transmitir “energía psíquica”. Pero eso ya es otra historia.

La artificialidad fue reafirmada, tras los debidos análisis, por estudiosos del Instituto de Ingeniería Física de Moscú y sabios de la Academia Rusa de Ciencias, que coincidieron en sus conclusiones. Por lo tanto, ¿quién lo realizó hace la friolera de 10 millones de años, y con qué intención? El doctor Menkov, del Instituto de Física de Moscú, y su colega Valentín Fomenko, de la Asociación Industrial y Científica “Soyuz”, se marcaron como propósito común desde un primer momento, tras establecer el programa de analítica a desarrollar, no deteriorar en medida alguna la piedra y llevaron a cabo, con una unidad industrial de rayos X RUP 150/300, una radiografía de la esfera, comprobando que el núcleo, semejante a medio huevo, poseía una densidad menor que cero, es decir, se trataba de una masa negativa.



Obviamente, si se especula con la probabilidad de que la masa del núcleo sea negativa, los doctores rusos han llegado a plantear la hipótesis de que se trate de un depósito de antimateria – hay que decir que “antimateria” significa que las partículas constituyentes del átomo tienen la carga invertida, esto es, sus “electrones” tienen carga positiva (y se denominan “positrones” ) y sus “protones” tienen carga negativa (y se denominan “antiprotones” ) – y pudo ser empleado – siempre hipotéticamente – como una fuente de energía. Pero para averiguarlo habría que perforarla y nadie se ha atrevido hasta la fecha. Si realmente se tratara de antimateria, su perforación podría tener consecuencias imprevisibles.



## EL CRÁNEO DE OLSTYKKE



El cráneo fue descubierto en Julio del 2007 en Olstykke en la isla danesa de Sealand, sin embargo, nunca apareció en los titulares y se mantuvo en gran medida ignorado por la ciencia hasta el año 2010.

Los investigadores que en 2008 examinaron el cráneo en el Veterinarian High School in Copenhagen se limitó a declarar que **“aunque se asemeja en algunas características a los mamíferos hacen imposible adaptarse al animal en la taxonomía de Linneo”**.

Durante la excavación para la sustitución de las añejas tuberías del alcantarillado, en un principio los excavadores creyeron que era hueso de caballo, debido a que la casa pertenecía anteriormente a una carnicería de caballos, y el jardín está lleno de restos. No fue sino hasta rellenar la zanja que se dio cuenta de su forma humanoide.

Las excavaciones realizadas posteriormente en el sitio no han permitido descubrir alguna conexión con la criatura, sólo huesos de animales identificables, hachas de piedra y otras herramientas neolíticas que son comunes a la zona.

El hecho de que el cráneo fue encontrado entre los restos neolíticos no obstante, no revela su edad. El carbono 14 data en el Instituto Niels Bohr en Copenhague ha puesto de manifiesto que la criatura vivió entre **1200 y 1280 AD.**

Por otra parte, el cráneo se encontró por encima de los tubos de edad, cuya edad sugiere que no fue enterrado hasta después de 1900. También la ausencia de las otras partes del esqueleto de la criatura, junto con el estado de la calavera de conservación, ha llevado a los científicos a sospechar que no ha sido enterrado por mucho tiempo, probablemente sólo un par de décadas.

Tal vez alguien lo haya hecho para ocultar el secreto de su existencia y lo haya enterrado deliberadamente en esas edades. Es interesante observar que los residentes en Olstykke y pueblos cercanos existen desde los tiempos antiguos, miembros locales de l'Ordre Lux Pégasos (la Orden de la Luz de Pegasus), a quienes en consecuencia en nombre de la orden dan protección a diversos temas – entre ellos un cráneo misterioso y varios dispositivos hechos de luz extraordinaria, aunque de metal irrompibles o cerámica. El cráneo se dice que tiene su origen en los Balcanes, pero también se ha almacenado en París, Francia, y en Munich, Alemania, antes de llegar a Dinamarca.

Si la historia es cierta, es posible que futuras investigaciones puedan conducir al paradero de los artefactos alienígenas. Es plausible que la Orden Lux Pégasos conserve objetos, así como el conocimiento sobre su origen y propósito.

Poco se sabe sobre la orden de embargo, salvo que se estableció alrededor del año 1350 y a lo largo de su existencia ha contado con poetas y autores influyentes entre sus miembros. Entre los destacados se iniciaron Giovanni Boccaccio, William Shakespeare, René Descartes, Thomas Jefferson, Edward Bulwer-Lytton, Ambrose Bierce, Karin Boye, HG Wells, Julio Cortázar, Joseph Heller, Butler Octavia, Aleksandr Solsjenitsyn y Ahmed al Baghdadi.

Uno puede preguntarse por qué la tarea de preservar los objetos del conocimiento ajeno y que recayó sobre un orden consistente únicamente en escritores, pero el nombre mismo de la orden hace alusión a uno o más huéspedes **de la constelación de Pegaso**, que durante algún tiempo vivió entre nosotros y nos trajo conocimientos vastos e inspiración. El secreto de la orden sin embargo sugiere que la humanidad todavía no está listo para compartir el conocimiento Pegasiano.

El Cráneo Sealand es cerca de una y media veces más grande que un cráneo de Homo sapiens masculinos. Especialmente las cuencas de los ojos contribuir a su tamaño. Su superficie lisa revela que la criatura estaba adaptado al clima frío, y su tamaño relativo del ojo que era o bien una criatura de la noche, vivía bajo tierra o en un planeta orbitando una estrella remota o tenue, probablemente una enana naranja o rojo.

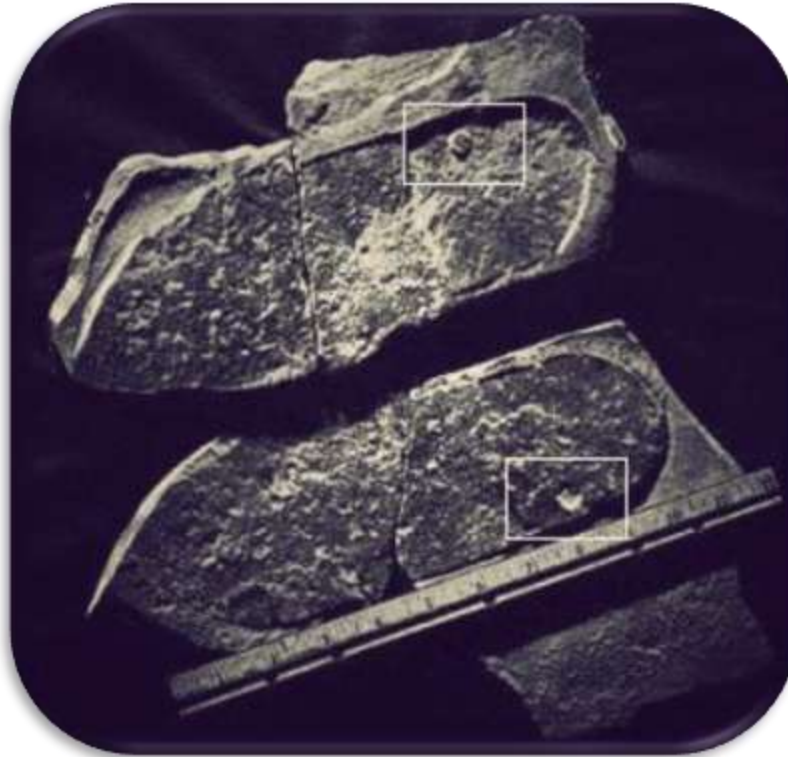
Cabe señalar que la estrella 51 Pegasi, en la constelación Pegasus fue la primera estrella que como nuestro sol, se sabe que tiene un planeta. Los planetas orbitando la estrella HR 8799 Pegasus fueron los primeros en ser fotografiado directamente, y el análisis espectroscópico de HD 209458 b, otro planeta en la constelación, ha proporcionado la primera evidencia de vapor de agua atmosférico más allá de nuestro sistema solar.



Esto no es imposible si se tiene en cuenta las últimas noticias sobre el cráneo Starchild, cuando fue encontrado ADN extraterrestre de hace en 900 años.



## UNA HUELLA DE 300 MILLONES DE AÑOS



William J. Meister, un coleccionista de fósiles no profesional, descubrió en junio de 1968 lo que podría ser el fósil de una huella humana más antiguo que se ha encontrado. Se trata de una impresión sobre piedra que tendría entre 300 y 600 millones de años. Por supuesto que semejante afirmación queda en oposición con todas las teorías conocidas sobre la aparición de los hombres en nuestro planeta. Lo cual, dado que la huella existe de verdad —por lo menos parece serlo— ha generado, como otras cuestiones que nunca se terminan de aclarar científicamente, una gran discusión.

Meister estaba de expedición en Antelope Spring, un sitio ubicado a casi 70 kilómetros de Delta, en el estado de Utah, Estados Unidos de Norteamérica. Lo acompañaban sus esposa y dos hijas. Ya habían encontrado varios fósiles pequeños cuando Meister golpeó con su martillo de geólogo una losa de unos cinco centímetros de espesor, partiéndola de plano en dos, como se abre un libro. Allí estaba la huella.

Como suele suceder en todo fósil que ha quedado atrapado en un sedimento, ambos lados del bloque muestran la marca de una sandalia, una en positivo y la otra en negativo, del tamaño normal de un pie humano. Esta pisada es muy particular, porque ha aplastado bajo su suela ni más ni menos que trilobites. Los trilobites pertenecen a un orden extinto, pariente de los arácnidos y los

crustáceos marinos como los cangrejos y langostas, que floreció hace unos 320 millones de años y se extinguió por completo hace 280 millones de años. Como se sabe, se piensa que los humanos, como especie, existimos desde hace entre 2 y 3 millones de años. Es imposible que un humano, y menos uno calzado con una sandalia, haya aplastado un trilobite al mismo tiempo que dejaba su huella para la posteridad.

La sandalia que habría aplastado al trilobite vivo tenía 25,2 cm de largo y 8,4 cm de ancho. El talón está ligeramente más hundido que la suela, tal como es normal en una huella humana. Meister llevó la piedra al profesor de metalurgia Melvin Cook, de la universidad de Utah, quien le recomendó que le mostrara el espécimen a los geólogos de la universidad. Pero Meister no pudo encontrar ninguno dispuesto a examinarla. Se dirigió un periódico local, llamado The Desert News, que publicó un artículo. En poco tiempo la noticia recorrió los Estados Unidos, recibiendo gran atención. El día 20 de julio de 1968 el Dr. Clifford Burdick, geólogo de Tucson, Arizona, examinó el sitio del hallazgo, encontrando de inmediato otra huella, con la impresión del pie de un niño sobre una base de pizarra. "La impresión", dijo, "tenía más o menos 14,4 cm de longitud y mostraba los dedos del pie abiertos, como si nunca hubiese usado calzado, que causa que los dedos se mantengan juntos. El pie no parece haber tenido mucho arco y el dedo pulgar no es muy prominente".



El Dr. Burdick determinó: "La roca se fracturó en el lado delantero de los dedos antes de que yo hallara el fósil. En esta sección se ve que la estructura de la roca está formada por láminas finas o planos de pizarra. Cuando los dedos presionaron sobre el material blando, las láminas fueron presionadas hacia abajo de la horizontal, indicando el peso que presionó sobre el lodo. Dean Bitter, un docente de la escuela pública de Salt Lake City declaró que encontró, en agosto de 1968, más marcas de calzados o sandalias en el área de Antelope Spring. Pero no había trilobites aplastados por estas huellas, aunque sí se encontró uno pequeño cerca de las marcas de pisadas,

en la misma roca.

Se ha especulado con la posibilidad de que la Tierra haya sido visitada por humanoides muy similares a nosotros hace millones de años, en la época de los trilobites, o que lo que ha quedado registrado allí sea una visita de humanos como nosotros, quizás de un futuro más o menos cercano, que se movilizaron al pasado utilizando alguna clase de "máquina del tiempo".





## LAS VIMANAS



El vímana es una mítica máquina voladora hindú, descrita en la antigua literatura de la India. Se pueden encontrar referencias sobre este artefacto —incluso su utilización en asuntos de guerra— en textos hindúes antiguos. Podía volar por el aire y hasta otros planetas.

En el Rig-veda (el texto más antiguo de la India, de mediados del II milenio a. C.) dice que el dios del Sol viaja en un carruaje vímana luminoso (que es el propio astro solar). Otros dioses vuelan carruajes vímanas con ruedas, empujados por animales, generalmente caballos (aunque el carruaje del dios védico Pushan es empujado por cabras). En el Majábharata (c. siglo III a. C.) no se los nombra.

En el Ramaiana (c. siglo III a. C.), el Kirata aryuníia (c. siglo VI d. C.), el Samarangana sutradhara (c. siglo XI) y el Bhágavata-purana (c. siglo XII) se describen vímanas de diferentes tamaños y formas, como un carro o carroza de los dioses, como un mítico automóvil aéreo, a veces funcionando como un mero asiento o trono fijo, otras veces moviéndose por sí mismo y cargando a su ocupante a través del aire. Otras descripciones muestran al vímana más como una casa o palacio (se cuenta de uno que tenía siete pisos de altura).

En las páginas del Ramaiana —gran poema épico hindú atribuido el poeta Valmiki— se encuentran alusiones a carros voladores que habrían sido utilizados en el curso de las guerras entre los dioses del panteón hindú. El demonio Rávana poseía un pushpaka (vímana de flores) con el que podía volar.



Mientras se iban desarrollando estas cosas, Rama, el Kakutsida, le dijo a Vibhishana: «Ocúpate de procurarme un pronto regreso a mi ciudad. El camino a Ayodhyá es muy difícil de recorrer». A lo que respondió Vibhishana: «Hijo de monarca de la Tierra, yo cuidaré que te conduzcan a tu ciudad. Hay un carro llamado pushpaka, carro incomparable, resplandeciente como el Sol y que marcha por sí mismo. Montado sobre ese carro, él te conducirá sin inquietud hasta Aiodhiá.

Tras estas palabras Vibhishana llamó urgentemente al carro parecido al Sol, acompañado por su hermano y por la ilustre viehiana, encendida de rubor. El raghuida, ya montado, le dijo a Sugriva:


«Apresúrate a subir en el carro con tus generales, Sugriva. Sube también con tus ministros, Vibhishana, monarca de los rakshasas. Al instante, Sugriva con los reyes de los simios, y Vibhishana con sus ministros, llenos de alegría, montaron en el gran carro pushpaka. Cuando todos estuvieron embarcados, Rama ordenó al vehículo que partiese y el incomparable carro de Kuvera se elevó hacia el mismo seno de los cielos. El carro volaba como una gran nube empujada por los vientos. Desde allí paseando su mirada por doquier, el guerrero descendiente de Raghú, dijo a Sita la mithiliana, la del rostro bello como el astro de la noche: «Mira, ya veo el palacio de mi madre... ¡Ayodhyá! ¡Inclínate ante ella, Sita, mi videhana, hete aquí de regreso!

Apenas la muchedumbre, presurosa, les vio llegar como un segundo sol y con tan rápida marcha, el aire fue rasgado con potentes gritos de alegría, lanzados por ancianos, mujeres y niños. Todos gritaban: «¡Aquí está Rama!». Bharata, pasando de la tristeza a la alegría, se acercó, con las manos juntas y honró a Rama: «Sé bienvenido», pronunció, con el respeto que le merecía su hermano. Pero éste se apresuró a alzarlo, lo apretó contra su pecho y lo estrechó entre sus brazos con alegría. El Samarangana sutradhara es una obra enciclopédica acerca de la arquitectura clásica hindú (vastu shastra) escrita por Paramara Bhoja de Dhar (que vivió entre el 1000 y el 1055 d. C.).

En 83 capítulos se tratan temas como planeamiento urbanístico, arquitectura de casas y templos, escultura decorativa y mudras (diferentes poses de las manos y las piernas), los cánones de la pintura artística y un capítulo (el 31) dedicado a las iantras (máquinas).

Este capítulo de los iantras ha atraído la atención de las pseudociencias y la ufología en particular. El escritor suizo Erik von Daniken, en su libro *Erinnerungen an die Zukunft* (Recuerdos del futuro, de 1968) comenta: «En el Samarangana sutradhara hay capítulos completos dedicados a describir aeronaves que escupen fuego y mercurio por la cola» (pág. 72). A partir de esa frase, los ufólogos pergeñaron el «motor vórtex de mercurio» (mercury vortex engine), que se menciona por ejemplo en el libro *Inventiones suppressas*.





Los motores de mercurio se describen en antiguos manuscritos de la India.  
Jonathan Eisen, *Suppressed inventions*, pág. 503

El manuscrito védico Samarangana sutrachara [sic, por sutradhara] da no menos de 49 tipos de «fuego propulsivo» usado en vehículos voladores sin alas de la India. Esta obra dedica más de 200 páginas para describir cómo construir y volar esas avanzadas naves.  
Jonathan Eisen, *Suppressed inventions*, pág. 504

Pero en el texto original sólo seis versos (95 a 100) mencionan vímanas (con forma de pájaro).

El nau-vímana que aparece en el Raghu-vamsa 16.68 podría ser un vímana con forma de nave.  
Textos de la India tardíos: otros vehículos voladores, y a veces se utiliza como una manera poética de mencionar vehículos comunes terrestres.

En algunos lenguajes modernos de la India, por ejemplo en gujaratí, la palabra vimania significa 'avión'. A principios del siglo XX, un médium hindú escribió en sánscrito un texto.

## LOS WANDJINAS



Kimberley al noroeste de Australia, es una zona remota, tan poco poblada como visitada, con grandes ríos y magníficos paisajes de tonos rojizos. Es esta zona fueron descubiertas en el año 1838, gran cantidad de pinturas rupestres un tanto especiales, Los aborígenes los llaman “wandjinas”.

Las pinturas descubiertas sobre las son unas figuras de gran tamaño, llegando a medir hasta seis metros, y con unos rostros blancos y sin boca. Sus cabezas están rodeadas por semicírculos en forma de herradura que parece irradiar una especie de energía.

Los aborígenes dan a estas figuras el nombre de “wandjinas”, y aseguran que no fueron realizadas por sus antepasados, sino que fueran hechas por los propios seres a los que representan cuando éstos descendieron a la Tierra en tiempos muy antiguos, unos seres que trajeron la civilización y la prosperidad y, al igual que otros dioses del resto del mundo antiguo, su símbolo era la serpiente emplumada.



En estas pinturas aparecen figuras de seres calzados con sandalias (cuando los aborígenes siempre han ido descalzos), variando el número de dedos de las manos y de los pies de 3 a 7.


De todas la figuras, destaca una que representa a un hombre, vestido desde los pies hasta la cabeza con una túnica de color rosa, con un circulo doble rodeando su cabeza, también de color rosa y oro, y sobre la zona de color rosa, una especie de inscripción con 6 letras o números escritos en un alfabeto totalmente desconocido.

El origen de estas figuras llama la atención por una de las leyendas aborígenes que cuenta que una vez se libró una terrible batalla en Uluru durante el Tiempo de los Sueños, cuando un pueblo conocido como Los Hombres Serpiente , atacó para dar muerte a los pueblos que habitaban la zona. Bulari la Diosa madre de la Tierra, logró vencerlos con una nube de gases letales, y muchos de esos Hombres Serpiente, permanecen encerrados en una prisión bajo el Uluru, el punto más sagrado de toda Australia, más conocido por el nombre de AYERS ROCK, una enorme colina de granito que cambia de color durante el día y asombra a cuantos la visitan, por constituir una de las maravillas del mundo mineral.



En otros de los puntos sagrados de los aborígenes australianos, también se libraron duros combates entre el Dios del Sol, que llegó del cielo en una nave y el Dios de la Tierra. Los vestigios de estas luchas quedaron reflejados en los extraños monolitos y formas que se encuentran diseminados por toda Australia.

Otra leyenda habla de una raza de gigantes vivía en Australia, y su altura alcanzaba en algunos casos los 5 metros. En mayo de 1.970 fue descubierta una huella de un pie humano de 59 centímetros de largo por 18 de ancho. Una impresión en yeso se puede ver en el Mount York Natural History Museum en Mount Victoria.



Hachas de mano, mazas, cuchillos y otras herramientas, cuyo peso oscila entre los 5 y 16 kilos han sido localizados en excavaciones en las Montañas Azules de Nueva Gales del Sur. Estas herramientas sólo pudieron ser fabricadas y utilizadas por gentes de estatura y fuerza descomunal, seres con una talla el doble de la de una normal.

La datación de estos útiles se fijó en torno a los 100.000 años de antigüedad.



## EL CASTILLO DE CORAL



El Castillo de Coral de Edward Leedskalnin está considerado por muchos como la octava maravilla del mundo. Desde su construcción, en la década del los 30 del siglo pasado, técnicos y científicos han intentado dar una explicación, sin éxito, de cómo un solo hombre fue capaz de cortar y mover más de 1000 toneladas de roca caliza sin ayuda alguna. El secreto se fue con él a la tumba, pero no son pocos los que aseguran que Leedskalnin usó las mismas técnicas que los antiguos egipcios usaron para levantar las pirámides. Conozcamos un poco su historia.



**Fotografía de Edward Leedskalnin**

Edward Leedskalnin nació en Riga, Latvia, en 1887. Fue un niño bastante enfermizo que no se relacionaba mucho con el resto de niños. Su abuelo le enseñó el oficio de Mason (Picapedrero), quizás acompañando esos conocimientos de algún pequeño secreto. Pasaron los años, Edward tenía 26 cuando conoció al único y gran amor de su vida, la joven Agnes Scuffs, que tenía diez años menos que él. Se enamoraron y dispusieron la boda, pero justo el día antes de la boda, Agnes cambió de opinión y abandonó a Edward, que quedó tremendamente desolado.

El joven Edward, quizás pensando que la lejanía mitigaría su dolor emigró a Estados Unidos y tras rondar por algunos lugares durante una temporada acabó por asentarse en Miami. Lejos de olvidar a su “dulce dieciséis”, como él solía llamar a Agnes, dedicó el resto de su vida a construir un castillo en su honor y en su recuerdo, con la esperanza de que su joven amor volviese algún día junto a él.



**Agnes, la “dulce dieciséis” de Edward**

Su primer castillo lo construyó en Florida city en 1920, utilizando herramientas rudimentarias sacadas de desguaces y vertederos. La piedra coralina o calcárea la sacaba de la misma propiedad. En 1936 compró un terreno de unas 4 hectáreas cerca de Homestead, a unos 15 kilómetros del emplazamiento original.


Leedskalnin era un hombre menudo, de apenas 45 kilos de peso. Y él solo se dispuso a trasladar, piedra a piedra, todo el castillo para volver a construirlo y seguir ampliándolo en su nuevo terreno. Como movió las aproximadamente 1100 toneladas de rocas que en algunos casos llegaban a pesar 30 toneladas, es todo un misterio. Edward siempre trabajaba por la noche y guardaba un celoso secreto en todas sus actividades. Se dice que para cargar y descargar las piedras utilizó un rudimentario sistema de poleas y trípodes y que usó un viejo camión para el transporte, aunque en realidad nadie vio como lo hizo.



**La configuración de las piedras del fondo es exacta a la utilizada en la cámara real de la gran pirámide.**

**Edward llamaba a esta composición “Su piedra Rey”  
Fotografía de Mad short chick**

En el nuevo terreno, lo primero que hizo para guardar su intimidad, fue construir una muralla que rodeaba todo el recinto. Cada sección de la muralla, formada por bloques de 2,5 metros de altura por 3 de ancho y de lado, pesa unas 60 toneladas. La técnica que uso es una cuestión que todavía fascina a técnicos y científicos. Algunos han bautizado a la construcción con el nombre de “el moderno Stonehenge” por las proporciones megalíticas que alberga. Unos niños dijeron una vez que vieron como Edward transportaba unos enormes bloques de piedra que levitaban literalmente en el aire, como globos de helio. Este dato, junto al generador magnético que inventó, han originado a un grupo de personas que opinan que Edward conocía el secreto de las pirámides y que se valió de la manipulación de los campos magnéticos terrestres para magnetizar las piedras y atraerlas sin esfuerzo hasta su ubicación.



**Edward, junto al generador magnético de su invención.**

Entre relojes de sol perfectos y representaciones del sistema solar, Edward levantó piedras emulando el sistema de construcción de las pirámides o el de Stonehenge. Nunca dio más información al respecto sobre ellas haciendo gala del secretismos con lo que lo realizó todo en su vida.



Al fondo, la piedra en forma de T, es la que Edward llamaba “su piedra de Stonehenge”,  
quizás para  
demostrar que conocía el secreto de este mítico lugar.  
Fotografía de Ozono 567



Representación planetaria. Fotografías de Ozono 567

Otro interrogante es como pudo construir y montar la enorme puerta giratoria de la entrada. La puerta consta de un gran bloque de piedra de unas 9 toneladas de peso que descansa sobre otra pequeña piedra cilíndrica que a su vez está engastada en los rodamientos de una vieja rueda de camión. El equilibrio es tan perfecto que la puerta se puede mover sin esfuerzo con un solo dedo. Hace unos años, los rodamientos de la rueda se atascaron por el propio peso y el tiempo. Se necesitó una gigantesca grúa hidráulica para alzar la puerta y poder cambiar los rodamientos. Fue entonces cuando se descubrió la segunda piedra en forma de tarta sobre la que descansaba el bloque principal. Los expertos, un tanto sorprendidos por el hallazgo, hicieron analizar la piedra para ver su composición llegando a la intrigante conclusión de que los componentes de la piedra eran totalmente desconocidos y que no procedía de la tierra. ¿Quizás utilizó Edward una roca de origen meteórico? Y de ser así, ¿Dónde y cuándo la consiguió? Un nuevo misterio para sumar al conjunto.



La puerta giratoria. Fotografía de Ozone 567

El generador magnético que inventó Ed y sobre el que nunca le dieron la patente todavía sigue en el lugar. Según él, dicho generador creado a mayor escala podría solucionar todos los problemas energéticos del planeta, pero nadie le hizo demasiado caso pese a que más tarde se ha demostrado que el ingenio funciona realmente. Edward opinaba que absolutamente todo tiene sus polos magnéticos y es susceptible de ser atraído o repelido por otros cuerpos y que generando la corriente o energía necesaria para cada caso todo se podía mover o poner en movimiento. En 1918, cuando Edward inventó este generador, sus ideas podrían parecer un poco disparatadas, pero no olvidemos que hoy en día circulan trenes que “levitan” sobre sus raíles por las fuerzas magnéticas controladas. ¿En realidad habría aplicado Leedskalnin estos conocimientos para mover todas las rocas de su castillo?

Pero no todo en el Coral Castle son misterios y enigmas. El amor que este hombre tenía hacia su “dulce dieciséis” está presente en todos sus rincones. Fuentes y jardines adornan todos los recovecos de su peculiar Castillo de Agnes. En el centro se puede encontrar su “Mesa de San Valentín”, una peculiar piedra tallada en forma de corazón donde Edward cenaba todas las noches y en la que anotaba cada 14 de febrero que pasaba sin Agnes, observando las flores que crecían en su centro, esas flores que tanto le gustaban a su amada y que desde que fueron plantadas, hace más de 60 años, todavía crecen fuertes y vigorosas.

A finales de 1951, Edward colgó un cartel en la puerta que decía “He ido al hospital”, no se encontraba bien y fue con su bicicleta hasta el centro médico para hacerse unas pruebas. Allí entró en coma y falleció a los pocos días.

Hoy en día el Castillo está en manos privadas y se puede visitar. El castillo está incluido en el Registro Nacional de Lugares Históricos y recibe más de 50000 visitas cada años.

Billy Idol dedicó una canción al desamor de Leedskalnin titulada precisamente “Sweet Sixteen”. En Pascua se realiza una peculiar gincana escolar donde se esconden más de 3000 huevos en el jardín.

Leedskalnin, que no llegó nunca a completar sus estudios primarios, construyó un generador de corriente alterna, su propia radio y un buen número de relojes de maquinaria perfecta. Levantó un insólito castillo de forma tan insólita que sigue siendo motivo de debate en nuestros días y dejó escritos unos cuantos tratados con sus teorías sobre magnetismo y fuerza que nunca han sido tomados en consideración por la comunidad científica. Un genio incomprendido que se llevó con él ese gran secreto que quizás heredara de su abuelo.



## LA MAQUINA ANTIQUITERA



“No hay otro instrumento como éste. Nada comparable aparece en los textos científicos y literarios antiguos. Por el contrario, de lo que sabemos de la ciencia y la tecnología de la época helenística, habría que deducir que un dispositivo así no pudo existir”, escribió el físico e historiador de la ciencia británico Derek J. de Solla Price en la revista *Scientific American* en 1959. Tras años de estudio, creía que el artefacto de la Antigüedad conocido como la máquina de Antiquitera era un calendario astronómico, “el venerable progenitor de la actual plétora de aparatos científicos”. Investigadores británicos, griegos y estadounidenses anuncian hoy en *Nature* que han descifrado sus secretos: es una calculadora astronómica, aunque mucho más complicada de lo que De Solla Price sospechaba.

Una tormenta desvió de su ruta un barco griego de pescadores de esponjas poco antes de la Pascua de 1900. Llegaron a la pequeña isla de Antiquitera -a medio camino entre el Peloponeso y Creta- y, cuando se sumergieron, encontraron a 61 metros de profundidad los restos de un barco romano que había naufragado hacia 65 años antes de Cristo (aC). Durante año y medio, pioneros de la arqueología submarina sacaron del pecio esculturas de mármol y bronce, ánforas y multitud de pequeños objetos. Cuando examinaba los restos en 1902, Valerios Stais, director del Museo Arqueológico Nacional de Atenas, descubrió una masa de madera y bronce que parecía un artefacto de engranajes. Era una pieza de la máquina de Antiquitera.


## Tecnología del siglo XXI

El aparato es un mecanismo de bronce y madera del tamaño de una caja de zapatos: 31,5 centímetros de longitud, 19 de anchura y 10 de grosor. Originalmente, el sistema de ruedas dentadas estaba protegido por una caja de madera, hoy casi totalmente perdida. Esa caja tenía una puerta frontal y otra trasera, “con inscripciones astronómicas que cubrían la mayor parte del exterior del mecanismo”, explican Michael Edmunds, astrofísico de la Universidad de Cardiff, y sus colaboradores en Nature. Hasta nosotros han llegado 82 fragmentos del aparato, cinco de los cuales incluyen parte de las tapas con las instrucciones.

Edmunds y su equipo han examinado los restos con los más modernos sistemas de exploración. En otoño de 2005, trasladaron maquinaria de grandes dimensiones hasta la capital griega, dada la fragilidad y el valor de las piezas, que se guardan en una urna con condiciones controladas. Expertos de Hewlett-Packard tomaron imágenes digitales de los trozos de metal y madera, que después fueron examinados con un escáner de rayos X de alta resolución de la compañía británica X-Tek Systems, de 8 toneladas de peso. Las dos empresas forman parte del Proyecto de Investigación del Mecanismo de Antiquitera (AMRP), junto con las universidades de Cardiff, Atenas y Aristóteles de Tesalónica, y el Museo Arqueológico Nacional de Atenas, donde está el artefacto.

La tecnología del siglo XXI ha permitido ver mejor el estilo de letra de las inscripciones, común entre 150 y 100 aC. Además, ahora es legible el doble de texto que en la época de De Solla Price y eso, junto con el número de dientes de las ruedas, ha ayudado a determinar para qué servía la máquina. El dial frontal se utilizaba para conocer “la posición del Sol y la Luna en el Zodíaco, y un calendario correspondiente de 365 días que podía ajustarse para los años bisiestos”. Los dos diales traseros indicaban el tiempo según dos ciclos astronómicos: el de Calipo -de 76 años y 940 lunaciones- y el de Saros -de 18 años y 223 lunaciones-, usado para predecir eclipses solares y lunares. Además, los autores creen, por las inscripciones, que pudo haber engranajes -hoy perdidos- para vaticinar el movimiento de los planetas.





**“Astronomía exacta”**

Los científicos del AMRP han identificado entre los restos del mecanismo un total de 30 ruedas dentadas hechas a mano y creen que la máquina original tuvo otras siete, mientras de De Solla Price propuso en su día una reconstrucción de 29 ruedas, con otras dos hipotéticas. El historiador de la ciencia François Charette, de la Universidad Ludwig-Maximilian de Múnich, afirma que el nuevo modelo es “muy seductor y convincente en todos sus detalles”, y que obliga a abandonar el de De Solla Price. “Este dispositivo es extraordinario, único en su género. El diseño es bello, y su astronomía exacta”, dice Edmunds. “Quien lo hiciera lo hizo extraordinariamente bien”.

“Los calendarios eran importantes en las sociedades antiguas para establecer las actividades agrícolas y las fechas de los festivales religiosos. Los eclipses y los movimientos de los planetas tenían a menudo interpretaciones proféticas, mientras que la tranquila regularidad de los ciclos astronómicos debe de haber sido filosóficamente atractiva en un mundo violento e incierto”, explican los autores, entre los que hay astrofísicos, matemáticos, filólogos y arqueólogos, que asisten hoy y mañana en Atenas a un congreso internacional sobre la máquina de Antiquitera. El aparato es tan complicado que no hay otro equiparable hasta que aparecen los primeros relojes mecánicos, ya bien entrada la Edad Media. “Plantea la cuestión de qué más hicieron los griegos de la época. Por su importancia histórica y su rareza, lo considero más valioso que la Mona Lisa”, sentencia Edmunds, cuyo equipo planea ahora hacer un modelo informático de la máquina y, con el tiempo, uno real.

## ¿La construyó Hiparco de Nicea?

Michael Edmunds y sus colaboradores apuntan en Nature la posible identidad del diseñador de la máquina de Antiquitera. Creen que pudo tratarse del considerado primer astrónomo científico, Hiparco de Nicea o de Rodas (190-120 aC). Matemático y geógrafo, además de astrónomo, vivió en la época en la que fue construido el mecanismo y en Rodas, donde murió y de donde se cree que partió el barco romano que lo transportaba.

Hiparco fue uno de los grandes genios de la Antigüedad. Sucedió a Eratóstenes en la dirección de la Biblioteca de Alejandría y sus hallazgos revolucionaron la astronomía. Elaboró un catálogo de 850 estrellas, clasificadas según su brillo aparente, tal como se hace en la actualidad; midió el año con un error de 6,5 minutos; descubrió la precesión de los equinoccios; calculó la distancia de la Tierra a la Luna con mucha precisión; y -lo más importante en el caso de la máquina de Antiquitera- desarrolló una teoría que explicaba las irregularidades del movimiento de la Luna por el cielo debidas a su órbita elíptica.



“Encontramos una plasmación mecánica de esta teoría (sobre el movimiento de la Luna) en el engranaje del mecanismo, lo que revela un grado inesperado de sofisticación técnica para esa época”, indican los autores. La máquina podría ser, según ellos, la plasmación física de algunos de los hallazgos de Hiparco de Nicea, ciudad a la que apuntan como puerto de salida las ánforas y monedas recuperadas del pecio de Antiquitera.

## Otro invento de los dioses astronautas


“¿De qué benévolos astronautas recibieron nuestros antepasados este sorprendente regalo?”, se preguntaba Erich von Däniken sobre la máquina de Antiquitera en 1973, en su libro El mensaje de los dioses. El escritor suizo hizo fortuna en los años 70 y 80 presentando como misterios atribuibles a visitantes extraterrestres numerosos vestigios arqueológicos de todo el mundo.

Treinta años después, el ufólogo español Bruno Cardeñosa considera, en su libro 100 enigmas del mundo, que el mecanismo de Antiquitera es “un ejemplo perfecto que viene a quebrar una verdad impuesta: hace 2.000 años no existía la tecnología para confeccionarlo y aún no se habían alcanzado los conocimientos que se derivan de su perfección a la hora de calcular movimientos de astros”.

El astrofísico Michael Edmunds, líder del equipo de investigadores que ha examinado el mecanismo, indicó ayer a este periódico que considera “desafortunadas” tanto la explicación extraterrestre como cualquier otra que hurte el logro a los antiguos griegos. “Estamos seguros de que fue hecha por los griegos. La astronomía que hay en la máquina es completamente compatible con la del periodo en el que se construyó (entre 150 y 100 aC). ¡Lo que esto demuestra es que la tecnología griega era entonces realmente avanzada! Y eso no es un misterio...”



## LA OTRA HUMANIDAD



En un lugar de Perú, en un desierto blando y pedregoso del Departamento de Ica, un médico peruano descubrió la más estremecedora, rotunda y completa prueba de la existencia de otra civilización que pobló el planeta no hace miles, sino millones de años. Esta vez y para asombro de muchos se traba de pruebas materiales, miles de pruebas.

Corría el mes de Mayo del año 1.966. Al consultorio del doctor Javier Cabrera, situado en la Plaza de Armas del pueblo de Ica, llegó su amigo Félix Llosa Romero, llevándole un regalo. Se trataba de una piedra ovalada, de color negruzco y aristas redondeadas; tenía grabada en una de sus caras la imagen de un extraño pez y su peso era mayor del que, a primera vista, correspondía a su tamaño. Quedará muy bien como pisapapeles en tu escritorio, dijo Llosa, también le dijo que su hermano poseía una gran colección, proveniente del caserío de Ocucaje, donde un huaquero (Campesino que realiza excavaciones arqueológicas clandestinas) las extraía por docenas.

El doctor Cabrera, descarta con firmeza la posibilidad de que las piedras hayan sido grabadas por los Incas. En primer lugar porque las piedras son muy anteriores al período en que los Incas vivieron

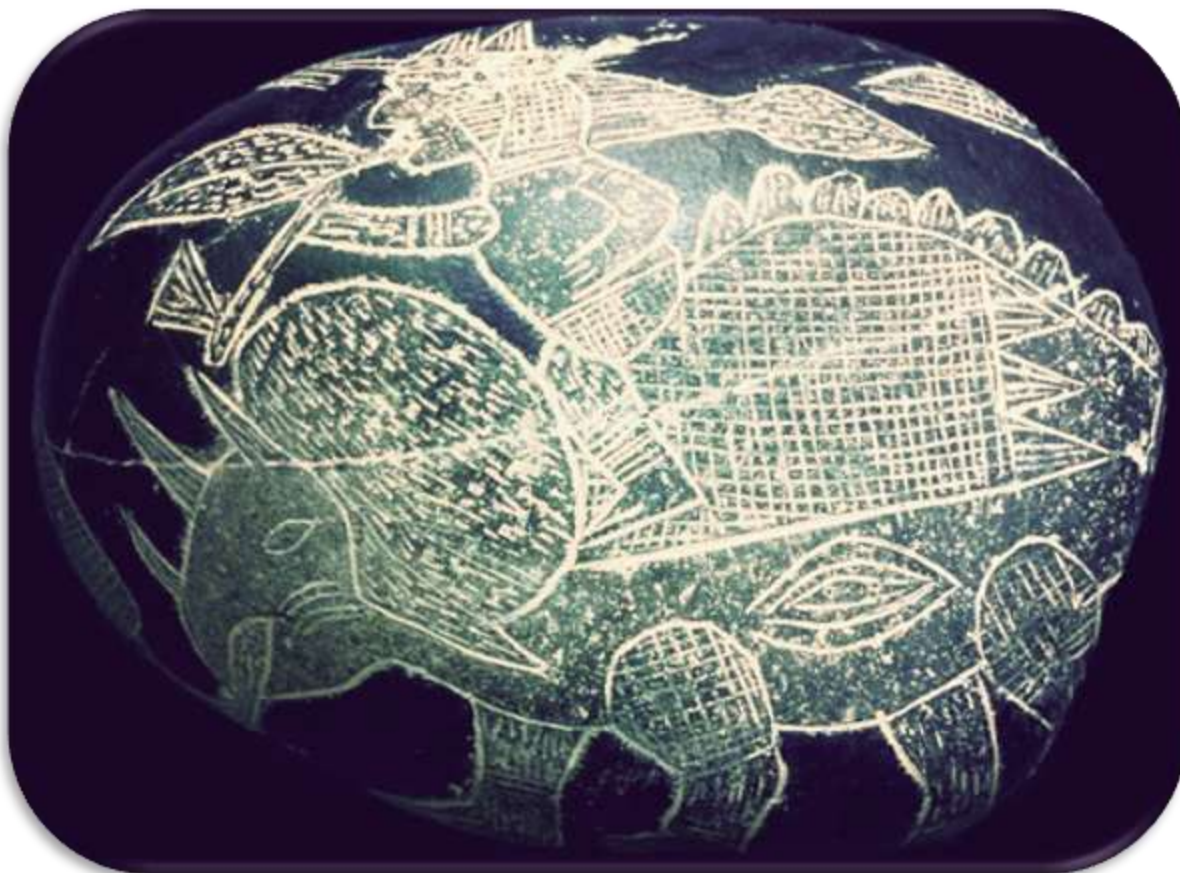
en Perú y además, porque las piedras dan fe de conocimientos tecnológicos que los Incas nunca poseyeron

En su enorme colección, el doctor Cabrera ha clasificado las piedras en diversos grupos, según los símbolos que presentan. Hay series que tratan de temas técnicos, otras de temas médicos, geográficos, antropológicos, zoológicos, etc. Hay series de piedras que describen con todo detalle la evolución de los dinosaurios, desde el huevo hasta la completa madurez; otras que relatan las incidencias de complejas intervenciones, y otras que explican con todo detalle cómo era el planeta Tierra antes de las grandes convulsiones geológicas que le imprimieron su conformación actual.

A partir de sus interpretaciones de los dibujos grabados en las piedras, afirma que esa humanidad gliptolítica fue creada por una raza superior que llegó a la Tierra desde algún lugar del cosmos. Al llegar a nuestro planeta, esa raza no halló vida inteligente, y decidió crearla a partir de un primate emparentado con el Lemur, llamado Notharcus, que se extinguió hace 50 millones de años.

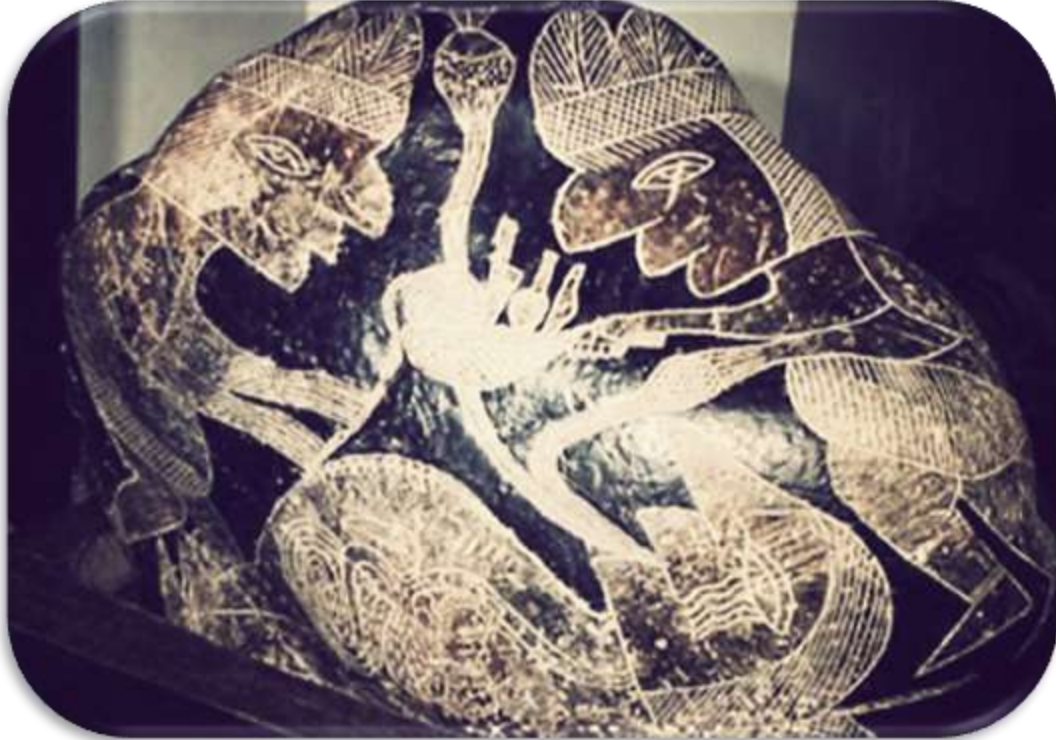
En su libro “El mensaje de las piedras grabadas de Ica” (Inti Sol editores, Lima, 1.976), afirma: Mediante el trasplante de códigos cognoscitivos a unos primates que pertenecían a un tipo de primate muy inteligente generaron hombres. Aparentemente, las piedras dicen que había varias categorías humanas: Los de mayor poder cognoscitivo son los que el doctor Cabrera denomina Hombres Reflexivos y Científicos, por encima de los cuales se situaban, por supuesto, sus creadores, los hombres llegados del cosmos.





Uno de los elementos que confirman la creencia del doctor Cabrera, es una piedra donde está labrado un mapa del mundo tal como era en el período terciario (esta piedra está representada en la portada de su libro, reproducida en página 461). Allí, la forma y la disposición de los continentes es completamente diferente de la actual, y considerando que la geología no supo hasta fines del siglo XIX y principios del XX que los grandes cataclismos de fines del terciario habían provocado cambios espectaculares en la forma y disposición de los continentes, el doctor Cabrera sostiene, que esa piedra sólo pudo ser labrada por hombres que vivieron en un planeta con esa configuración y que, además, poseían los medios técnicos necesarios para recorrerlo y observarlo desde grandes alturas. Las teorías del doctor Cabrera, no han encontrado demasiado eco en la comunidad científica. Algunos de sus adversarios han llegado a asegurar que Basilio Uchuya, el Huaquero que ha proporcionado la mayor parte de las piedras al doctor Cabrera, es el único artífice de las mismas; según esta teoría, Basilio las graba, untándolas después con betún de los zapatos y quemándolas para darles una falsa pátina de antigüedad.





Esta ingeniosa teoría no tiene en cuenta la edad de Basilio, ni el tiempo que requiere fabricar una de estas piedras. El Huaquero podría haber hecho, en toda su vida, unas 10.000. ¡Pero se acercan a las 40.000 las que se han catalogado hasta ahora, y cientos de miles las que se suponen aún enterradas!

No obstante, el doctor Cabrera, no carece por completo de apoyo. El francés Chanoux, en su obra “Enigma de los Andes“, aseguraba que las piedras de Ica podrían ser la biblioteca de los Atlantes, que han existido hace 50 millones de años.

El periodista español J. J. Benítez, en su libro: “Existió otra humanidad” (Plaza y Janés, Barcelona, 1.977), hablaba del hallazgo de dos cerros artificiales que recubrían un pavimento de piedras grabadas, en un lugar cercano a Palpa (Perú) hacia el cual parecen apuntar, nada menos que las líneas de Nazca.

## LALENTE DE NIMRUD



Si echamos mano de cualquier libro de historia, podemos ver que sitúan la invención del telescopio en 1608 y a Galileo como al primer ser humano que escudriñó el cielo con uno de estos aparatos. Sin embargo, si hacemos caso a la propuesta de un científico italiano, esta fecha tendría que ser revisada y situarla un poquito más atrás. Exactamente 2.500 años más atrás, en la antigua Mesopotamia. Y todo esto porque según este científico, la lente de Nimrud, el utensilio óptico más antiguo que se conserva, era parte de un telescopio que los Asirios usaron para observar el universo.

La lente de Nimrud es una pieza de cristal de roca, de unos 3.000 años de antigüedad que fue hallada en Nimrud, antigua población Asiria situada en lo que hoy es Iraq. La roca en cuestión esta trabajada y pulida para que cumpla las funciones de una lente.

Giovanni Pettinato, científico de la universidad de Roma, afirma que esta lente formaría parte de un antiguo telescopio y que eso explicaría los grandes conocimientos de astronomía que tenían los asirios.

Por ejemplo, describían Saturno como; “Un Dios rodeado por un anillo de serpientes”. Hay que recordar que Galileo no llegó a distinguir los anillos de Saturno y lo describió como; “un curioso objeto con dos lóbulos”.

Los detractores de la teoría del italiano afirman que la lente es muy pobre para estas observaciones, pero Giovanni explica que ésta lente sería una de varias colocadas en línea, con lo que si se

dispondría de capacidad de observación. Pudo ser simplemente un adorno o abalorio. Pudo servir como una especie de lupa para que los artesanos Asirios, especialistas en grabar diminutos textos en tablas de arcilla, pudieran realizar mejor su trabajo. O también pudo servir como ayuda a la visión, pues pruebas ópticas realizadas han comprobado que corrige ligeramente el astigmatismo.

Lente de Nimrud. Se aprecia el ligero aumento que produce en el dedo de atrás. E incluso como “encendedor”, ya que es posible encender fuego por medio de la concentración de rayos solares sobre la lente.

Sea cual fuere su función una cosa que sorprende es la práctica desaparición de esta “tecnología óptica” en los siglos posteriores. Apenas ha habido más hallazgos arqueológicos de este tipo y tan solo existe alguna mención en textos romanos que hablan, por ejemplo, de una piedra preciosa que acostumbraba a utilizar Nerón para ver mejor el espectáculo de los gladiadores. No será hasta el descubrimiento, en una cueva de Suecia, de las lentes de Visby, cuando la óptica “volverá a entrar” en la humanidad para ya no abandonarla.



## EL MARTILLO DE TEXAS



En el año 1934 o 1936 (existen dudas sobre la fecha) una pareja, El Sr. y la Sra. Max Hahn, encontraron mientras hacían excursionismo, una roca de la que sobresalía un palo de madera, en la ribera de un arroyo en las cercanías del pueblo de London (Texas). Ya el origen del hallazgo se encuentra envuelto en algunas dudas. En principio, no se sabe a ciencia cierta el lugar exacto del hallazgo y la roca madre, de haberla, de donde habría sido extraída la roca que contenía el martillo. La falta de marcas en la roca que envuelve al artefacto hace pensar a los expertos que ésta fue encontrada suelta, sin pertenecer o formar parte a una roca mayor ni estar estratificada. Con lo cual, a pesar de lo que afirman Baugh y sus colaboradores, no existen evidencias de ningún tipo ni se puede probar que la roca formase parte de ningún estrato, y por tanto, las estimaciones de su antigüedad (Ordoviciano para Baugh. Silúrico para Walter Lang y Bartz), no tienen base alguna en la que asentarse.

Continuando con el estudio del trozo de roca que envuelve al martillo, se puede observar en ella la presencia de pequeños fósiles animales, una concha en incluso lo que parece una especie de proyectil. El estudio de estos restos fosilizados tampoco arrojan mucha luz sobre la antigüedad del martillo. Los pequeños animales fosilizados son típicos de la zona y engloban un rango de datación que va desde unas pocas décadas hasta un periodo indeterminado de varios millones de años. Ya que la piedra tiene una composición calcárea, o para entendernos mejor, químicamente soluble, todo lo que ella contiene, fósiles y por supuesto el martillo, podría haber quedado atrapado en ella de forma accidental en periodos relativamente cortos.

Este tipo de composiciones se han encontrado en muchas ocasiones en otros lugares, generalmente asentamientos mineros, donde la roca fue removida y mezclada con barro arcilloso, con el paso del tiempo esa composición se vuelve a solidificar dando lugar a estratos que contienen elementos nuevos con otros antiguos. En esa peculiar argamasa, como también ha sucedido, se pueden encontrar objetos de todo tipo, restos usados en la explotación minera o simplemente utensilios de la vida cotidiana de los trabajadores.

Por deducción, si se encontrara una cuchara junto a pequeñas almejas fosilizadas de hace varios millones de años, ¿Se podría deducir que la cuchara tiene la misma antigüedad que las almejas? Lógicamente no, conociendo la composición de la roca y su posible origen. A modo de ejemplo se podrían comentar los innumerables proyectiles encontrados en algunos páramos de Inglaterra, integrados en rocas calcáreas similares a las de este martillo. Se podría hacer un estudio de esas rocas y buscar en ellas restos biológicos milenarios para decir que antiguas civilizaciones hacían allí prácticas de tiro, a no ser, claro está, porque se sabe a ciencia cierta que esos proyectiles son de la Gran guerra y que incluso en muchos se puede leer su origen y procedencia. Otro ejemplo, quizás más práctico es otro martillo que se encontró en 2004 en Stromberg, donde se comprobó que un martillo minero abandonado por más de 200 años en terreno limolítico fue embebido por la roca.



Centrémonos ahora en el martillo en sí, y veamos lo que se puede encontrar en la red sobre su descripción:

[--]El artefacto apareció incrustado en el interior de una roca. La madera se encontraba petrificada y su cabeza de hierro fundida con la piedra que lo alojaba. Ante la escalofriante idea de que el martillo, para terminar en el interior de la roca, debía haberse construido antes de que esta se formase (unos millones de años atrás), los científicos decidieron olvidarla en el Museo Somerwell, de Texas.

Posteriormente, análisis realizados sobre el martillo demostraron que el interior del mango estaba carbonizado y que la cabeza (perfectamente formada) había sido construida en hierro con un grado de pureza, solo alcanzable con tecnología moderna.

El mango del martillo muestra no haber estado exento en el proceso de “petrificación” que evidencian los árboles de los bosques texanos. El lento proceso de petrificación prehistórica ocurrida en dicha zona, según los geólogos, data de hace 140 millones de años. La cabeza, según estudios del Instituto Metalúrgico de Columbia, está conformada prácticamente en un 97 de hierro puro, un 2 por ciento de cloro y un 1 por ciento de azufre. Asombrosamente también se comprobó que el hierro había sufrido un proceso de purificación y endurecimiento, propios de una metalurgia del siglo XX.

La porción de piedra que rodeaba la cabeza del martillo también presentó anomalías, pareciendo haberse fundido con algún tipo de recubrimiento (vaina) del martillo. Como prueba física de está supuesto envoltorio se encontró una muesca regular. El análisis químico de esta “vaina” detectó también ciertas cantidades de potasio, silicio, cloro, calcio y azufre. Esta composición contradice a las hipótesis que postulaban que la cabeza del martillo pertenecía al fragmento de un meteorito, dado que los cuerpos de nuestro sistema solar no tienen tal naturaleza química.

El hecho de que la cabeza se haya encontrado fundida en la roca parece acusar que el proceso de incrustación se llevó a cabo bajo condiciones atmosféricas distintas a la actual (diferente presión atmosférica), probablemente según científicos, más concordantes a una época remota. [--]

Veamos ahora estos datos un poco más detalladamente:

Comenzando con el mango de madera, no existen evidencias de petrificación alguna en él, tan solo se pueden observar algunas pequeñas muestras de carbonización en el extremo. La madera empleada y la forma del martillo coinciden con los típicos martillos usados en minería en el siglo XIX en esa zona de Texas. La práctica ausencia de mineralización de la madera podría indicar que ésta es relativamente moderna.

La información sobre la composición de la cabeza es cierta. El martillo se estudió en los laboratorios Batelle en Columbus, Ohio, donde se constató que la cabeza del martillo constaba de 96,6% de hierro, 2,6% de cloro, y 0,74% de azufre en peso. Baugh sugirió que este perfil sería imposible de duplicar con la tecnología moderna en las actuales condiciones atmosféricas (Helfinstine y Roth, 1994). No opinan así un buen número de geólogos, que tan solo ven una pérdida o abandono de una tecnología metalúrgica específica. Según Helfinstine y Roth (1994) se realizó una “tomografía de rayos X” del martillo en 1992, que no mostró inclusiones o irregularidades en la cabeza. Curiosamente, Baugh lo interpretó como evidencia de “la metalurgia avanzada” de una cultura pre-diluviana, en lugar de una prueba más de que es un martillo relativamente moderno.



## LA PIEDRA DE DASHKA



La piedra de Dashka es el mapa del creador, Un fantástico descubrimiento por los científicos de la Universidad de la República Rusa de Bachkirie acaba de sembrar la perturbación en la Historia muy tranquila de la Humanidad: Una tablilla de piedra que representa un mapa en relieve de los Urales, cuya antigüedad se valúa a ¡120 millones de años! En 1995, Alexandre Chuvyrov, doctor en ciencias físicas y matemáticas, profesor en la Universidad estatal de Bachkirie, en compañía de su estudiante chino Huan Hun, decidió estudiar la hipótesis de una antigua migración de los chinos hacia Siberia y Ural.

Durante sus expediciones en Bachkirie, encontraron varios grabados rupestres en chino antiguo (tratando sobre todo de comercio, bodas y defunciones), que confirmaban su hipótesis. Durante sus investigaciones, encontraron en el archivo del Gobernador general de Ufa notas del siglo XVIII que relataban la existencia, cerca del pueblo de Chandar en la región de Nurimanov, de unas 200 tablillas insólitas de piedra grabada. Otras notas indicaban que en los siglos XVII y XVIII, expediciones de científicos rusos en los Urales habían estudiado 200 tablillas blancas que llevaban

signos y motivos. Otras notas indicaban que a principios del siglo XX, el arqueólogo A. Schmidt también había visto estas tablillas blancas en Bachkirie. En 1998, el Pr Chuvyrov y su equipo comenzaron a investigar... pero en vano ; hasta tal punto que empezaban a pensar que se trataba de una leyenda. Entonces, el 21 de julio de 1999, Vladimir Kraïnov, ex presidente del consejo local de agricultura, reveló al Pr Chuvyrov la existencia de una tablilla enterrada en su patio. Una semana después, se inició la extracción de la piedra de Dashka para estudiarla en la Universidad de Ufa.

Después de limpiarla, los científicos se asombraron... la piedra era un mapa tridimensional. Se compone de tres capas : La base de dolomita tiene un espesor de 14 cm. La segunda capa, ( la más interesante ), la que tiene la imagen grabada, es de diópsido, pero ignoramos todavía la tecnología de su tratamiento... La tercera capa, de 2 mm de espesor, es de porcelana de calcio y protege el mapa contra los choques exteriores. Su radiografía reveló su origen artificial. La piedra fue fabricada con instrumentos de precisión, un simple grabador de piedra no hubiera sido capaz de conseguir tal relieve.



Probablemente forma parte de un " rompecabezas " de 340 m x 340 m y el Pr Chuvyrov piensa localizar los otros 4 elementos del conjunto que faltan... El relieve general de Bachkirie no había cambiado mucho en el plazo de unos millones de años y teniendo en cuenta la geología local y los movimientos tectónicos, consiguieron rápidamente identificar el monte Ufa y sobre todo su cañón. Con



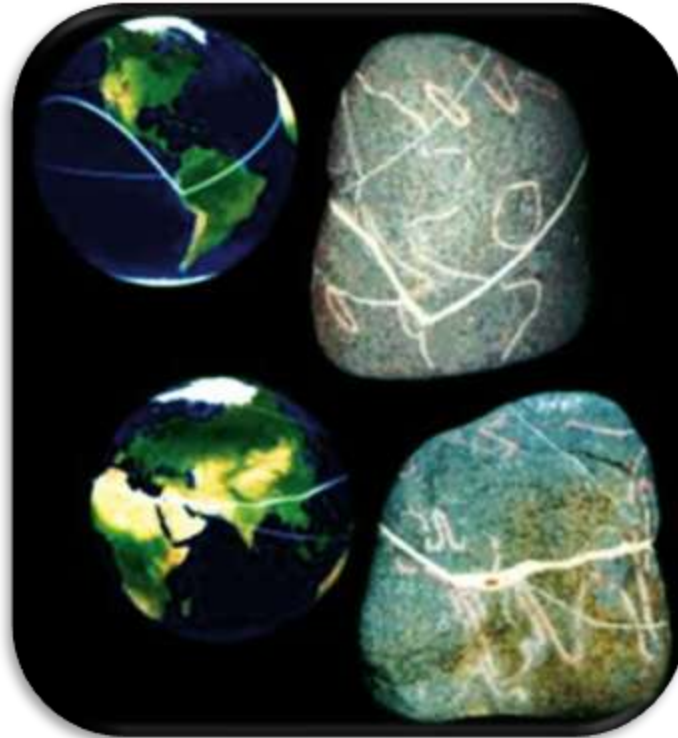
la ayuda de especialistas en cartografía, física, geología, etc., los diferentes ríos del Ural así que la falla de Ufa en Sterlitimak, etc. fueron identificados. Lo que confirma la gran antigüedad del mapa a escala de 1 : 1,1 km. Más extraño todavía, además de los diferentes ríos de la región, el mapa revela un gigante sistema de irrigación, con dos sistemas de canales de 500 m de ancho, 12 embalses entre 300 y 500 m de ancho por 10 km de largo y 3 km de profundidad cada uno. Estos embalses que alimentaban las diferentes redes de abastecimiento necesitaron la extracción por lo menos de 1024 m<sup>3</sup> de tierra.

Si se comparara a este sistema, el canal del Volga al Don parecería como un simple rasguño. Se piensa que la Belaya actual era un río artificial en los primeros tiempos. Por las inscripciones verticales que figuran en la tablilla, los científicos pensaron primero que el mapa podía ser la obra de los chinos antiguos. Pero resultó imposible descifrar las inscripciones, incluso si el Pr Chuvyrov piensa que uno de los símbolos representa la latitud de Ufa. El Pr Chuvyrov y su equipo fechaban el mapa a 3 000 años, pero cuanto más investigaban tanto más la antigüedad crecía. Los fechados con radio carbono dieron unos resultados erráticos y poco concluyentes. Un análisis más fino reveló la presencia en la piedra de dos conchas características, una de 50 millones de años, otra de 120 millones de años.

Pero nada permite saber si las conchas no estaban ya fosilizadas en el momento de la creación del mapa. El Pr Chuvyrov y su equipo piensan que el mapa fue trazado cuando el polo magnético estaba situado en Tierra "François Joseph" hace ¡120 millones de años! Esta piedra plantea muchas preguntas que siguen sin contestación, no sólo en lo que se refiere a su ¿fechado sino también a sus autores y función? Según el Centro de Cartografía Histórica de Wisconsin, EE.UU., que estudió los elementos de la piedra de Dashka, este mapa de navegación se ha podido elaborar únicamente a partir de levantamientos aéreos. Esta investigación sigue en EE.UU. Necesita un tratamiento informático muy potente y la utilización de datos de satélite. Los americanos piensan acabar esta tarea antes del 2010. A lo que parece, los que vivían en aquella época y contruyeron el mapa, sólo utilizaban las vías marítimas o aéreas porque no figura ninguna carretera. Acaso los autores del mapa ( ¿ una civilización anterior desaparecida ? ) no vivían en este sitio pero ¿ preveían colonizarlo ? Por supuesto... Alienígenas ?



## EL MAPA TERRESTRE EN EL PASADO YA EXISTIA



En 1984 fue descubierto un enorme escondite que contenía más de 300 artefactos, por un pequeño grupo de buscadores de oro, liderados por el ingeniero Dr. Elías Sotomayor. El hallazgo fue hecho en un túnel 100mts bajo las montañas selváticas de La Maná en Ecuador. El objeto más grande encontrado en La Maná es una piedra tallada de granito, del tamaño de un torso humano, con líneas talladas y rellenas con mortero, además de piedras pulidas incrustadas. Los contornos tallados son al tiempo sorprendentemente familiares y extraños: representan los continentes de la Tierra en lo que debe ser el mapa más antiguo conocido por la humanidad, una representación global del Pleistoceno.

Las líneas incisas en la piedra y rellenas con mortero describen las antiguas líneas costeras en rosa y otro conjunto de líneas rectas y caminos curvilíneos en blanco. Cualquiera que esté familiarizado con la forma de los continentes actuales del globo puede reconocer una enorme similitud en el complejo entramado de líneas rosas del objeto. Por ello ha sido denominado “la piedra del mapa del mundo”. Los continentes son inconfundibles, un lado muestra claramente a Italia, Grecia, el Mar Muerto, el Golfo Pérsico e India. La zona costera del sureste asiático es delineado de un modo un poco diferente a como lo hacen los mapas modernos,

**mostrando una masa terrestre actualmente sumergida en el área que ha sido nombrada por R. Schoch como Sundaland.**

El otro lado de la piedra-mapa muestra las Américas de una manera un poco diferente, sin las islas del Caribe ni la península de Florida, pero revelando enormes masas terrestres ahora bajo las aguas del Atlántico y el Pacífico. En medio del Atlántico Norte se ve un pequeño continente que se asemeja a la descripción del filósofo griego Platón de la Atlántida, en los diálogos Timeo y Critias que datan del 400 a.c. Se ve en el área del Pacífico una enorme isla justo por debajo de la línea ecuatorial, probablemente del tamaño del actual Madagascar. También está representada una masa terrestre, al sur de lo que es hoy Japón, desde hace mucho sumergida cuya existencia ha sido propuesta por M. Kimura, cuyos investigaciones arqueológicas submarinas en Okinawa y en el monumento de Yonaguni han contribuido a la hipótesis de que la antigua civilización de Mu una vez habitó esta tierra perdida.

**Esta diferencia significativa sugiere la gran antigüedad del mapa, ya que deben haber ocurrido colosales eventos catastróficos de subducción y de elevación del nivel del mar desde la creación de la talla, ubicándola probablemente en una antigüedad superior a los 12.000 años.**



## LOS INDIOS HOPI



Los hopis pertenecen al grupo de antiguos habitantes de la meseta central de los EE.UU., de unos 10 000 individuos, muchos de los cuales viven en Arizona en la reserva federal Pueblo Navajo. Existen fricciones entre los grupos hopi y navajo, que derivan de la invasión navajo de las tierras hopis en el pasado.

Su cultura es similar a la de los zuñis, aunque hablan una lengua uto-azteca. Son uno de los pocos grupos aborígenes que mantienen su cultura hasta la actualidad; sus poblados son antiguos, algunos con una historia de 1000 años. Tienen fama por su elaborada cestería y las miniaturas que esculpen. Son propietarios y operadores de un centro cultural, un museo y un complejo hotelero.

## Mitología hopi

La mitología hopi es la mitología de los hopi, un pueblo amerindio. No constituye un corpus de creencias tan arraigado como otras culturas pero se pueden detectar una serie de narraciones y concepciones del mundo que la conforman. Además, la mezcla con misioneros cristianos los hizo adoptar figuras religiosas europeas.

### Dioses principales

El dios supremo es Tawa, un Dios del Sol que creó el Primer Mundo a partir del espacio infinito. Otras versiones indican que creó Sotuknang y éste creó la Abuela Araña, diosa que dio origen al Universo. Otra divinidad importante es Masauwu, dios de la muerte, que permitió el paso hacia el Cuarto Mundo (el presente). El panteón principal lo completan Coyote, dios o genio engañador, los gemelos de la guerra o kachinas y el dios del maíz.

### Los mundos

Los humanos habitaban en un mundo primigenio, pero pecaron contra los dioses, entregando a la promiscuidad sexual y la agresividad. Por eso la Abuela Araña condujo los elegidos hacia un segundo mundo y destruyó el primero. La naturaleza perversa del hombre provocó que el proceso se repitiera, hasta llegar al cuarto mundo o mundo presente.

Este cuarto mundo podría haber sido el resto de un gran diluvio universal o estar por encima del tercero. Los humanos habrían escalado un bambú gigante situado en el Gran Cañón del Colorado para huir de la destrucción anunciada. En esta migración un dios, Pahana, marchó hacia el este y tiene que volver pasados unos siglos (en un mito análogo al Quetzalcóatl). Varias leyendas y símbolos han pasado de generación en generación Hopi para reconocer Pahana cuando vuelva.

Los indios hopi aseguran que una civilización desconocida construyó una serie de túneles subterráneos y que moran en su interior, debajo del Monte SHASTA.

Son de un continente desaparecido, ubicado en lo que hoy es el océano Pacífico.

Llamado KASSKARA. Seres con conocimientos tecnológicos de vuelo los ayudaron a huir de la catástrofe de dicho ignoto y los ayudaron a construir esos tuneles. Esos seres eran extraterrestres llamados kachinas, provenientes de las Pléyades).

Los antepasados de los Hopi fueron instruidos y ayudados por los Machinas, los cuales tenían maquinas que volaban, "en forma de escudos"

La tribu hopi hoy, viven en cuatro esquinas, (estado de Arizona, cerca de la costa del Pacífico).



Cerca del Volcán SHASTA (ubicado en el macizo montañoso de Sierra Nevada, California). Las leyendas hopi dicen que dentro del Shasta hay una inmensa ciudad donde se refugiaron seres dotados de poderes pertenecientes a un continente perdido.

El Dr. Doreal, en 1931, afirma haber podido acceder a ese mundo subterráneo. Y afirma haber visto seres de fisonomía idéntica a los MAYAS!

En la zona del Shasta se puede percibir un "campo magnético" muy especial SHASTA, deriva del antiguo idioma sánscrito, y querría decir: venerable.

Gente del lugar afirma haber visto en diversas oportunidades extraños seres de blancas túnicas, salir de la montaña.

Se afirma que bajo el Shasta también cohabitan seres provenientes de otras galaxias. El SHASTA, probablemente posee túneles internos que se interconectan con otras partes del planeta tierra.



**La leyenda de los orígenes hopi**

Todas las sociedades pueblo tienen sus mitos sobre los orígenes. Son las actas no escritas sobre la conducta cultural y social. De manera similar a otras poblaciones del Nuevo Mundo, como los aztecas, también los hopis (abreviatura de Hopituh Shinumu, "el pueblo pacífico") creen que primero hubo unos mundos inferiores y creaciones imperfectas, y que sus antepasados pasaron sucesivamente a través de las mismas, y en el caso de los hopis a través de un sipapu o vagina del mundo. Cada mundo inferior está asociado con una dirección, un color, un mineral y un pájaro específicos. Es una concepción probablemente de origen asiático.

El mundo primero, "el espacio infinito" fue un universo feliz en el que estuvo el primer pueblo. Con el tiempo fue destruido por el fuego, cuando la disensión y la guerra, eran ajenas a los hopis, se

adueñaron de él. En el mundo segundo, "la media noche oscura", y debido al renovado conflicto, el fin llegó con el frío y el hielo, salvándose el pueblo elegido en un hormiguero. Aquella población subió al mundo tercero a través de una escala, pero volvió a repetirse la misma catástrofe, con grandes inundaciones como la fuerza destructora de todo. La Mujer Araña salvó a los antepasados hopis ocultándoles en balsas y conduciéndoles hasta la tierra seca. En el mundo cuarto, que es el nuestro, el "mundo completo", el vigilante a la vez que el que otorga y arrebatata la vida es Masau'u, el dios fuego. Aquella salida a través del sipapu vio la migración de los clanes hopis hasta las aldeas de la meseta en la que hoy se encuentran.

## Cosmología Hopi – Los 4 Mundos

### PRIMER MUNDO

El primero era el mundo en el que el Creador situó a los seres humanos.

Mientras éstos vivieron en equilibrio y armonía, se les permitió residir allí. Cuando rompieron la armonía con el Espíritu, éste decidió efectuar una depuración. Las personas que estaban dispuestas a seguir el camino sagrado, fueron enviadas a la Tierra, donde estarían protegidas.

El lugar que ocuparon en la tierra fue el Gran Cañón, una zona de emergencia. Es un hoyo que se adentra en el suelo. Nadie conoce la profundidad que tiene (se descubrió otro hoyo parecido en Arizona, que fue considerado un "respiradero" para el planeta, por cuanto sale aire de él constantemente).

Se dijo a los moradores del primer mundo que bajasen al hoyo y llevarsen comida, para permanecer allí seguros en tanto durase la depuración.

"Entonces el Creador hizo que los volcanes entraran en erupción, arrojando rocas volcánicas por toda la región.

Las erupciones provocaron también la efusión de gases que se extendieron sobre la tierra y mataron a todos aquellos que no se habían escondido en su refugio todo el tiempo que el Creador les había prescrito".

### SEGUNDO MUNDO

"Una vez terminada la depuración, salieron de nuevo y repoblaron la Tierra.

Era el segundo mundo. Sus habitantes vivieron en él durante más tiempo que el primero.

Pero volvieron a perder su equilibrio. Creyeron que ya conocían todas las respuestas, y dejaron de escuchar al Espíritu.

El Creador consideró que había llegado el momento de una nueva purificación.

Esta vez se pidió a los guardias espirituales que protegían a los Polos Norte y Sur que abandonaran sus puestos y dejarasen que la Tierra girara libremente. Y la Tierra giró libremente. Fue un cambio polar.



Los vendavales azotaron el planeta y vastos campos de hielo se extendieron sobre él. Fue una depuración muy intensa. A partir de ese momento, la asimilación de conocimiento resultaría un poco más difícil”.

## TERCER MUNDO

“En el tercer mundo, los seres humanos poblaron la Tierra con mucha mayor extensión a como lo habían hecho antes. Para entonces habían conquistado un conocimiento y unas aptitudes muy superiores.

Construyeron grandes ciudades y máquinas capaces de hacer cosas muy diversas, incluso máquinas que podían volar.

Emprendieron guerras entre ciudades, y establecieron límites en la tierra y declararon la pertenencia de determinadas parcelas a una persona o tribu. Inventaron el cristal y lo utilizaron con objetivos destructivos.

Descubrieron tipos de rayos que eran también capaces de destruir. El Espíritu presenciaba todo esto con pesar.”

“Una vez más el creador vio llegada la hora de una nueva depuración.

En esta ocasión hizo que las aguas de los océanos se desbordasen y cayeran grandes diluvios del cielo. Esta depuración adoptó la forma de una gigantesca inundación (obsérvese el parecido con el relato bíblico del Arca de Noé)

“Entonces, la gente llamada a sobrevivir en este continente – un hombre con sus dos hijos y sus familias – fue sumida en un estado de animación suspendida y encerrada en el interior de unos tubos huecos.

Flotaron sobre el agua hasta que éstas se retiraron, después, salieron a la tierra. El padre quiso recordar algunas de las viejas tradiciones, pero el Creador le hizo desistir de ello.

Los dos hijos y sus familias deseaban seguir la senda del Creador.

A uno de ellos se le encomendó que viajara al Este y repoblara la Tierra, mientras que el otro se dirigió al Oeste. El que siguió el camino del Oeste fue el primer Hopi. El que se trasladó al este fue llamado el Verdadero Hermano Blanco...”

Los relatos Hopi dan cuenta de tres mundos diferentes antes del actual.

El primer mundo fue destruido por el fuego, dato corroborado por el período de actividad volcánica que asoló Arizona alrededor de 250.000 años atrás y que dejó huellas irrefutables.

El segundo mundo fue destruido por el hielo, lo que coincide con la terrible glaciación que descendió hasta Arizona hace alrededor de 100.000 años.

En cuanto al tercer mundo, fue destruido por el agua, lo que corresponde al diluvio – universal – que asoló Arizona hace unos 12.000 años, con motivo de la fusión del hielo al finalizar el período glacial precedente.





“Una vez establecidos en sus tierras, guiadas por la estrella azul Kachina, se les encomendó que aguardaran la llegada del Verdadero Hermano Blanco.

Entonces llegaron los españoles, y los Hopi preguntaron: ¿Sois vosotros el Verdadero Hermano Blanco? Pero los españoles replicaron: ¿Dónde está el oro, dónde está el hierro amarillo?, Y los Hopi supieron que no lo eran.

Cuando llegaron los demás europeos, los Hopi preguntaron: ¿Sois vosotros el Verdadero Hermano Blanco?, Pero aquellas gentes sólo deseaban ir a California, y respondieron: allí es donde está el oro. Nos vamos a California”.

Los Hopi tienen lápidas de piedra. En ellas hay inscripciones alusivas a todo cuanto ocurrirá después de la próxima depuración.

Esas lápidas anunciaron a los Hopi que primero llegarían gentes acompañadas de extraños animales tirando de cajas (vagonetas) y que más tarde las cajas se moverían por sí solas (trenes y automóviles).

Les dijeron también que se extendería un hilo plateado a través de la tierra: la carretera 66.

Leyeron también que verían telas de araña en el cielo a través de los cuales la gente podría hablar (líneas telefónicas), y que llegaría el momento en que el águila caminaría sobre la luna. Cuando el astronauta americano Neil Amstrong bajó de su nave espacial al suelo lunar y dijo: “El águila ha tomado tierra”, se cumplió la profecía Hopi.

Averiguaron así mismo que llegaría la hora en que dos potencias sacudirían la Tierra por dos veces. El símbolo de una de ellas sería el Sol naciente (Japón), y el de la otra sería el signo de las cuatro direcciones (Alemania).

Durante la Primera Guerra Mundial, los alemanes usaron la cruz de Malta como insignia propia; en la segunda, adoptaron la esvástica (invertida), ambos símbolos de las cuatro direcciones. Se dijo a los Hopi que en el transcurso de este gran conflicto, una potencia vertería una calabaza de cenizas desde el cielo, que haría hervir los ríos y mataría los peces. Se trataba de la bomba atómica.

También se dijo al pueblo Hopi que viajaría a un lugar donde se reunirían todas las naciones del mundo y trataría de hablarles para convencerlas de que volvieran a las costumbres sagradas.

Representantes Hopi fueron cuatro veces al edificio de las naciones Unidas... no les fue permitido dirigirse a toda la Asamblea General. Las profecías habían advertido que si esto ocurría, la hora de la depuración sería inminente. De modo que los Hopi regresaron a sus tierras.



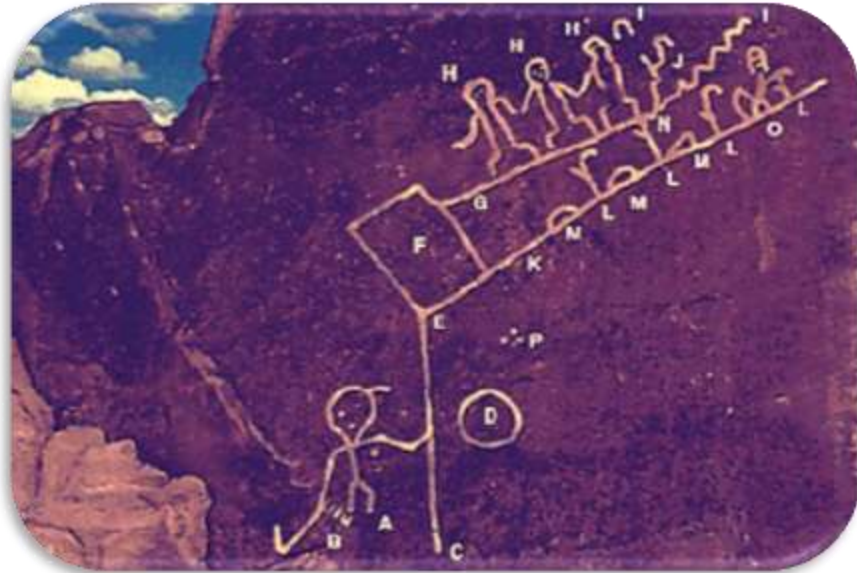
## CUARTO MUNDO

La cuarta depuración se produciría de dos maneras.

Una forma supondría la acción de los cuatro elementos. Esto implica que asistiríamos a grandes inundaciones en muchos lugares, los vientos más intensos que hubiésemos visto jamás, temblores de tierra y erupciones volcánicas. Veríamos como la tierra, el agua, el fuego y el aire participan en el proceso de depuración...

La otra forma en que se llevaría a cabo la depuración tendría como protagonista a un pueblo de piel rojiza.

Un día llegaría a esta tierra y la conquistarían. Se advirtió a los Hopi que, si esto sucedía, no debían salir de sus casas porque habría una sustancia en el aire que los mataría. "... se dijo a los Hopi que, después de la purificación, los supervivientes quizá conservarían la misma religión que tenían; o tal vez buscaran una nueva, o incluso podrían haber evolucionado hasta tal punto, que ya no necesitarían religión alguna..."



### Las Profecías de los Indios Hopi Parte I.

Los indios Hopi son Nativos Americanos que viven en una reserva en el noreste de Arizona. Esta reserva tiene, hasta el censo poblacional de Estados Unidos en el 2000, una población de 6,946 personas. El nombre Hopi, es una forma abreviada de como estos nativos americanos se llaman a si mismos. HOPI'SINOM o "Gente que vive en el camino correcto".

La enciclopedia católica lista el nombre Hopi como derivado de "Hopita" que significa aquellos que son "los pacíficos" .

Ser un Hopi es esforzarse en este concepto, que involucra un estado de total reverencia y respeto por todas las cosas, estar en paz con estas cosas, y vivir de acuerdo a las instrucciones de Maasaw, el creador o cuidador de la tierra.

La siguiente profecía hopi fue publicada en un manuscrito que circuló entre muchas iglesias metodistas y presbiterianas en 1959.

Algunas de las profecías fueron publicadas en 1963 por Frank Waters en el libro de los Hopi.

La anécdota comienza al describir como, mientras manejaba en una carretera del desierto en un día caluroso en el verano de 1958, un ministro llamado David Young se detuvo y ofreció llevar a un anciano Hopi, que aceptó con un gesto. Después de andar en silencio por varios minutos, el nativo dijo:

“Yo soy Pluma Blanca, un hopi del Clan del Oso antiguo.

En mi larga vida he viajado a través de esta tierra, buscando a mis hermanos, y aprendiendo de las muchas cosas llenas de sabiduría.

He seguido los caminos sagrados de mi gente, que habitan los bosques y muchos lagos del este, la tierra del hielo y las largas noches en el norte, y los lugares de altares sagrados de piedra construidos muchos años atrás por mis hermanos padres en el sur.

De todo esto he escuchado historias del pasado, y las profecías del futuro. Hoy, muchas de las profecías se han vuelto historias, y pocas quedan – el pasado se hace más largo, y el futuro se vuelve más corto. “

“Y ahora Pluma Blanca está muriendo. Sus hijos se han unido todos a sus ancestros, y pronto el también habrá de estar con ellos.

Pero no queda nadie, nadie que recite y pase la sabiduría antigua. Mi gente se ha cansado de las antiguas maneras – las grandes ceremonias que cuentan nuestros orígenes, de nuestra emergencia en el Cuarto Mundo, están casi todas abandonadas, olvidadas, sin embargo inclusive esto ha sido predicho. El tiempo se vuelve más corto. “

“Mi gente espera a Pahana, el perdido Hermano Blanco, (de las estrellas), así como a todos nuestros hermanos en la tierra. El no será como el hombre blanco que conocemos ahora, que es cruel y ambicioso, se nos dijo que vendrían hace mucho. Pero aún esperamos a Pahana.”

“El traerá con él los símbolos, y la pieza faltante de la tabla sagrada que ahora es resguardada por los ancianos, que lo identificará como nuestro Verdadero Hermano Blanco”

“El cuarto mundo pronto terminará, y el quinto mundo comenzará. Los ancianos en todas partes lo saben. Las señales se han completado por muchos años, y solo quedan unas cuantas”

“La primera señal: se nos dijo de la venida de hombres de piel blanca, como Pahana, pero que no vivían como Pahana, hombres que tomaron la tierra que no era de ellos. Y hombres que golpeaban a sus enemigos con truenos”

“Esta es la segunda señal: Nuestras tierras verán la venida de ruedas rodando con voces. En su juventud, mi padre vio esta profecía volverse realidad con sus ojos – el hombre blanco trayendo a sus familias en vagones a través de las praderas”



“Esta es la tercera señal: Una bestia extraña como un búfalo pero con grandes y largos cuernos, correrá la tierra en gran numero. Esto lo vio Pluma Blanca con sus ojos – la llegada del ganado del hombre blanco.”

“Esta es la cuarta señal: La tierra será cruzada por serpientes de hierro”

“Esta es la quinta señal: La tierra será cruzada por una gigante telaraña”

“Esta es la sexta señal: La tierra será cruzada por ríos de piedra que hacen imágenes en el sol”

“Esta es la séptima señal: Escucharás que el océano se vuelve negro, y que muchas de las cosas vivientes mueren debido a ello”

“Esta es la octava señal: Mirarás a muchos jóvenes, que usan su cabello largo como mi gente, acercarse a las naciones tribales, para aprender sus maneras y su sabiduría”

“Y esta es la novena y última señal: Escucharás de una vivienda-lugar en los cielos, sobre la tierra, que caerá con un gran choque. Aparecerá como una estrella azul. Muy pronto después de esto, las ceremonias de mi gente cesarán”

“Estas son las señales de que la gran destrucción viene. El mundo se estremecerá. El hombre blanco luchará contra gente de otras tierras – con aquellos que poseyeron la primera luz de la sabiduría. Habrá muchas columnas de humo y fuego como las que Pluma Blanca ha visto hacer en los desiertos no lejos de aquí. Solo aquellos que vengan causaran enfermedad y gran muerte. Mucha de mi gente, entendiendo las profecías, estará a salvo. Aquellos que se queden y vivan en los lugares de mi gente también estarán a salvo. Entonces habrá mucha reconstrucción. Y pronto – muy pronto después – Pahana regresará. El traerá con él, el amanecer del quinto mundo. El plantará las semillas de su sabiduría en sus corazones. Inclusive ahora esas semillas están siendo plantadas. Esto suavizará la forma de emerger al quinto mundo. “

“Pero Pluma Blanca no verá esto. Estoy viejo y estoy muriendo. Tú... tal vez lo veas. Cuando sea tiempo, cuando sea tiempo....”

## Las Profecías de los Indios Hopi. Parte II.

La piedra o roca de las profecías. La piedra de la profecía Hopi se encuentra en la reserva Hopi en Arizona, este petroglífico simboliza las advertencias que fueron dadas a los Nativos Hopi.

1. La primera figura representa al gran espíritu o creador que encuentra al hombre
2. El gran espíritu le da al ser humano el círculo secreto, una vida de paz y plenitud pero solo si sigue el camino de la espiritualidad
3. Y se le da la opción elegir uno de los dos caminos, el superior es el camino material y el inferior es el camino espiritual
4. La segunda línea vertical muestra cuando el hombre blanco llevo el símbolo de la cruz a los nativos americanos
5. El hombre entonces elige el camino del materialismo ( línea horizontal superior) y a la vez la línea de abajo muestra dos círculos que representan la primera y la segunda guerra mundial, que son las sacudidas que se le han dado a la humanidad para que haga consciencia



6. El cuarto hombre somos nosotros actualmente en el límite de otra decisión  
7. Donde el camino espiritual (línea horizontal de abajo) nos lleva al quinto mundo con prosperidad  
8. Y la línea de arriba nos lleva a la línea en zig zag que representa 10 grandes naciones que pondrán sus ejércitos juntos y matarán humanos y animales. Este zig zag termina por desvanecerse al igual que lo haría nuestro mundo si llevásemos ese camino.  
Se dice que este fin del mundo, se llevará a cabo por un fuego purificador, y se puede pensar en una guerra nuclear, el calentamiento global o en la hiperactividad solar, en realidad no se sabe, lo que sí se sabe es que para los Hopi el destino de la humanidad no está aún escrito, depende de nuestras decisiones, ¿queremos destruir nuestro planeta con bombas atómicas y matar a otros seres humanos y animales? o ¿preferimos llevar una vida de paz y armonía en dónde podamos todos compartir? es decisión nuestra...



### Las Profecías de los Indios Hopi. Parte III.

Líderes tribales de los Hopi, como Dan Evehama, Thomas Banyaca y Martín Gashwaseoma comentan que las señales, que indican que el fin del mundo se acerca, se están manifestando. Se han profetizado algunas señales, indicadas en la profecía de pluma blanca (Ver Las profecías de los Indios Hopi parte I), que ocurrirían cuando estuviésemos llegando al fin de los tiempos, entre ellas la aparición de una estrella azul, cuando los cielos se caerán con un gran choque, y la tierra se estremecerá. Los hombres blancos pelearán en otras tierras, con aquellos que poseyeron primero la sabiduría. Habrá humo en los desiertos y serán las señales de que la gran destrucción está cerca. Muchos morirán, pero aquellos que entiendan las profecías vivirán en los lugares de la gente Hopi y estarán a salvo. Pahana o el verdadero hermano blanco entonces regresará para sembrar las semillas de la sabiduría en los corazones de la gente y con esto ver el amanecer del quinto mundo.

Según los Hopi, existen nueve mundos, tres mundos previos en los cuales vivimos, y el presente es el cuarto mundo, hay tres mundos futuros que aún debemos experimentar, y el mundo de Taiowa (el creador) y su sobrino Sotukang.

Los Hopis llaman a nuestro tiempo “la cuarta era del hombre”. De acuerdo a ellos, la tierra ha sido limpiada ya en tres ocasiones previas. Primero por fuego, después por hielo, y la más reciente por inundación, aproximadamente hace 11,000 – 12,000 años atrás. Algunos creen que la fecha real de la inundación fue el 5 de junio de 8498 A.C.

**Primer mundo:** Terminó cuando todos los volcanes del mundo hicieron erupción y un fuego que todo lo consumió emergió para destruir el primer mundo.

**Segundo mundo:** Terminó cuando los polos cambiaron y la tierra fue cubierta por hielo. Las Montañas cayeron en los océanos y los mares.

**Tercer mundo:** Terminó cuando las aguas inundaron el mundo. Grandes continentes se hundieron y se separaron en pequeñas islas. Los elegidos fueron advertidos por la mujer araña y construyeron grandes botes. Es curioso, que en tradiciones a lo largo de todo el mundo esta catástrofe es similar. Los escandinavos, griegos, hebreos, sumerios, babilonios, persas, hindúes, esquimales, entre otros, poseen historias similares sobre una inundación que terminó con la vida en el mundo.

**El fin del cuarto mundo:** (llamado Tuwaqachi por los Hopi) es descrito como eventualmente lleno de cenizas que serán inventadas, y serán tiradas desde el cielo, éstas harán que los océanos hiervan y quemarán la tierra causando que nada crezca por muchos años (bomba atómica). Esto será la señal para que cierto Hopi revele sus conocimientos para advertir al mundo sobre el tercer y final evento que ocurrirá pronto en el mundo. Y que podrá traer el fin a toda la vida a menos que la gente se corrija a sí misma y a sus líderes a tiempo.

La etapa final, llamada “El gran día de la purificación”, ha sido descrito como un “huevo de misterio” en el cual las fuerzas de suástica y el sol más una tercera fuerza simbolizada por el color “rojo” culminan ya sea en total renacimiento o total aniquilación. El grado de violencia será determinado por el grado de iniquidad entre las personas del mundo y su balance con la naturaleza. En esta crisis tanto ricos como pobres serán forzados a luchar como iguales para sobrevivir.

Muy cerca del día de la gran purificación habrá telarañas que atravesarán el cielo a través de las cuales la gente se comunicará. La purificación comenzará poco después de que los humanos construyan una gran casa en el cielo. Para entonces habrá fuegos por todas partes y líderes ambiciosos, egoístas y locos por el poder, así como guerras internas. El comienzo inminente del quinto mundo será anunciado por la llegada de un ser llamado “Pahana”, o el perdido “hermano blanco”.

Los Hopis dicen que habrá dos mundos más después de este. “La sexta era” que es “el mundo de la profecía y la revelación” y “La séptima era” que será “el mundo de la consumación”



Estos son algunos extractos de “Enseñanzas, historia y profecías de la gente Hopi” como fue contado por Dan Katchongva (1895-1972), del clan del Sol.

“La tercera guerra mundial será iniciada por aquellas personas a quienes les fue revelada la luz (la sabiduría divina o inteligencia) primero, en los otros países viejos (India, China, Naciones Islámicas, África). Los Estados Unidos serán destruidos, en tierra y gente, por bombas atómicas y radioactividad. Sólo los Hopis en su tierra serán preservados como en un oasis a los cuales los refugiados volarán. Los refugios antibombas son una falacia. La guerra será un conflicto espiritual con los asuntos materiales. Los asuntos materiales serán destruidos por seres espirituales que permanecerán para crear un mundo y una nación, bajo un poder, aquel del creador”

“Ese tiempo no está lejos. Vendrá cuando el Kachina Saquasohuh (Estrella Azul) baile en la plaza y remueva su máscara. Él representa una estrella azul, lejana e invisible que hará su aparición pronto.”



## OVNIS EN LA BIBLIA

Aquí les ofrezco 14 pruebas de la presencia extraterrestre en el mundo antiguo, la fuente es la Biblia que algunos creen es el más antiguo libro de sucesos y crónicas que ha llegado hasta nuestros días( eso sí manipulado y tergiversado), por aquellos que tienen que tenernos a todos en la más absoluta ignorancia e ignominia, lean, analicen y según su criterio crean o no, infórmense:

### Ovnis: Ovnis en la Biblia

Si en la actualidad y también en la historia siempre han aparecido objetos voladores no identificados, la Biblia no podía estar excluida de esta realidad aceptada por pocos y no conocida o rechazada por la gran mayoría de personas.

Estoy seguro, que ha muchos les he difícil admitir que seres extraterrestres tuvieran una presencia e influencia sobre la humanidad desde hace miles de años, aceptar esto, supondría superar nuestras ideas concebidas e inculcadas desde hace muchos años atrás.

El leer el artículo “Ovnis en culturas antiguas”, vemos como los habitantes de la antigüedad, recibieron la visita de seres extraterrestres, a los que veneraron como dioses llegados del cielo, pero ¿estamos seguros que nuestras creencias religiosas no nos están conduciendo a la misma equivocación?

A lo largo de los años la Iglesia no le dio a la Biblia una interpretación lo suficientemente coherente y concisa, entrando siempre en confusiones, y dando explicaciones fantasiosas, que estoy seguro no convencen a la mayoría, a pesar de todo esto se sigue en la persistencia en que es lo correcto, y lo que toda buena persona debe seguir a ciegas, sin hacer reproches ni preguntas, porque si dudas está mal, que las personas duden es malo para los eclesiásticos, para ellos solo hay que escuchar lo que nos digan y callar, ¿acaso está prohibido analizar, pensar y dar nuevas ideas?, ¿será por que esto va contra sus intereses personales?. Lamentablemente, el mundo ortodoxo en que vivimos, nos enseña que la Iglesia es la dueña de la verdad.

Pero si interpretamos la Biblia desde un punto de vista ufológico, nos daremos cuenta que resulta una explicación mucho más razonable y cerca de la verdad.

Cabe anotar que la Biblia es un libro muy antiguo y por lo tanto esta escrita con palabras simples, que conformaban el léxico de la gente de aquella época, es así como, cuando recibieron la visita de seres que disponían de tecnología increíble, aun para nosotros hoy en día, los relacionaron con





hechos sobrenaturales, esta dura impresión no les hizo pensar otra cosa que aquellos visitantes eran “dioses” o “ángeles” de los cielos. Es así como para describir la presencia de un ovni, utilizaban las palabras: torbellino, carro de fuego, nube, rueda llameante, o simplemente como una divinidad.

La Redención, fue un largo proceso planificado por seres extraterrestres, que duro miles de años, para preparar la venida de Jesús, un extraterrestre muy importante y especial.

Este “Gran Plan” desarrollado hace miles de años, por seres del espacio exterior, constituye hoy en día, la religión de millones de personas en todo el planeta.

Cuando los extraterrestres asumieron, hace unos 4 000 años, la tarea de preparar la llegada de un portador de su mensaje, empezaron por buscar una zona y un pueblo adecuados para la tarea que les esperaba. Se decidieron por una raza nueva habitante entre los ríos Nilo y Tigris. Esta zona era el foco cultural más importante del mundo.

En vista de que todos los pueblos estaban ya influenciados por diferentes creencias y religiones, fue preciso crear una nueva nación:

### **Génesis 12,1-3**

“Dijo Yahvé a Abraham: Vete de tu tierra, y de tu patria, y de la casa de tu padre, a la tierra que yo te mostraré. De ti haré una nación grande y te bendeciré”

Esto se cumpliría siglos después, la nación judía crecería hasta estar formada por 600 mil personas. Todos ellos se trasladaron por el desierto en el llamado Éxodo, aquí se ve como empezó el proceso, el cual estuvo muy bien planificado por los "visitantes del espacio".

### **Yahve iba en una nave espacial**

#### **Éxodo 13,21-22**

“E iba Yahvé al frente de ellos, de día en una columna de nube para guiarlos en el camino y de noche en una columna de fuego para alumbrarlos”

Para interpretar este pasaje bíblico cabe anotar que se han reportado casos en la actualidad donde se han visto ovnis que usan como "camuflaje" un humo o gas y dan la impresión de ser verdaderas nubes. Al referirse este pasaje, que Yahvé iba en una columna, se trataría de una nave nodriza, las típicas con forma de cigarro o puro. Yahvé se desplazaba a voluntad en un vehículo aéreo que en las noches iluminaba a los judíos, con las potentes luces que emitía.



## Éxodo 14,19-20

“Se levanto el Ángel de Yahvé que marchaba al frente del ejercito de Israel, y se puso detrás de ellos. Se levanto también la columna de nube de delante de ellos y se coloco a la espalda, intercalándose así entre el campamento de los egipcios y el campamento de los israelíes. Era nube y tinieblas (por una parte), y (por la otra) iluminaba la noche, de modo que no pudieron acercarse aquellos a estos en toda la noche”

Este párrafo nos describe como en cierto momento del éxodo hubieron 2 naves guiando al pueblo de Israel, la permanente nave nodriza en forma de cigarro o columna, y otra mas pequeña, probablemente en forma de disco. Ambas naves se desplazaron de adelante hacia la retaguardia de la gran masa de judíos, con este movimiento la gran nave se coloco en medio de ambos bandos, egipcios – israelíes, teniendo solamente encendidas las luces que estaban del lado de los israelíes, y el lado opuesto, el de los egipcios, sumido en la oscuridad. De este modo los extraterrestres impidieron el avance del ejército egipcio, durante toda una noche.

## Éxodo 24,15-18

“Subió Moisés al monte, y la nube cubrió el monte. La gloria de Yahvé reposó sobre el monte Sinaí y la nube lo cubrió por seis días. Al sétimo día, llamo Yahvé a Moisés de en medio de la nube. La gloria de Yahvé aparecía a la vista de los hijos de Israel como fuego devorador sobre la cumbre del monte. Moisés entro en la nube y subió al monte. Y permaneció Moisés en el monte cuarenta días y cuarenta noches”

En este párrafo se puede interpretar fácilmente como la nave espacial en la cual viajaba Yahvé descendiendo sobre el monte Sinaí con una intensa luminosidad. Moisés es invitado a subir a la nave en la cual fue transportado a una parte mas alta del monte, permanece allí durante 40 días y 40 noches. Queda claro que Moisés fue un contactado del 4to tipo, ya que ingresa a la nave.

## Relaciones sexuales entre extraterrestres y mujeres terrestres

### Génesis 6,1-4

“Cuando los hombres comenzaron a multiplicarse sobre la Tierra y les nacieron hijas, y vieron los hijos de Dios que las hijas de los hombres eran hermosas, tomaron de entre todas ellas por mujeres las que les agradaron. Entonces dijo Yahvé: no permanecerá para siempre mi espíritu en el hombre, a causa de su delito; no es mas que carne, y serán sus dias ciento veinte años. En aquellos días había gigantes en la tierra, y también después, cuando los hijos de Dios se llegaron a las hijas de los hombres y ellas les dieron hijos. Estos son los héroes, los varones famosos de la antigüedad. Vemos como en el pasado, algunas mujeres fueron contactadas intimas. De estas uniones, surgieron los grandes gigantes, llamados “nephilim”, (cabe anotar que se han descubierto esqueletos



humanos de 2,5 m hasta de 4 m de altura), cuya madre era terrestre y padre extraterrestre. Los seres del espacio, tal como vemos también en la Biblia nos lo demuestra, siguieron fusionando genes extraterrestres con genes terrestres, aun después de nuestra creación.

Una arma nuclear cae sobre Sodoma y Gomorra

### **Génesis 19,24-28**

“Entonces Yahvé hizo llover sobre Sodoma y sobre Gomorra azufre y fuego que venia de Yahvé, desde el cielo. Y destruyo aquellas ciudades, y toda la llanura con todos los habitantes de las ciudades, hasta las plantas del suelo. Mas la mujer de Lot miró atrás y se convirtió en estatua de sal. Se levanto Abrahan muy de mañana y se fue al lugar donde había estado en pie delante de Yahvé. Miro hacia Sodoma y Gomorra, y hacia toda la región de la llanura, y vio que de aquella tierra subía humo, como el humo de un horno”.

Menciona el pasaje bíblico “azufre y fuego” son las palabras mas simples con las que aquella gente de la antigüedad podía describir el uso de un arma nuclear, la cual fue lanzada desde la nave de Yahvé que estaba en los cielos de ambas ciudades, ¿Qué otra cosa podría causar la muerte tan repentina de personas y plantas? Lo que le sucedió a la esposa de Lot seria que le llego a alcanzar la fuerza de expansión del arma nuclear o algún tipo de radiación, ya que ella era la que escapaba de último. Al llegar Abrahan a la zona impactada, al día siguiente, encuentra una humareda, acaso ¿no es este el efecto luego de una explosión?

Yahve usaba la telepatía

### **I de los Reyes 3,6-7**

“Yahvé llamo otra vez:¡Samuel! Se levanto Samuel, fue donde Heli y dijo: aquí me tienes pues me has llamado. Más el respondió: No te he llamado, hijo mío; vuelve a acostarte. Samuel no conocía aun a Yahvé y todavía no le había sido revelada palabra alguna de Yahvé”.

En este texto se interpreta que Samuel escucho la voz de alguien que lo llamaba, y sin ver a nadie mas a su alrededor que a su padre, lógicamente creyó que era el quien lo llamaba, pero no era así. Se había dado una forma de contacto por telepatía entre Yahvé y Samuel, contactador y contactado.

**El profeta Elias es secuestrado por un OVNI**

### **IV de los Reyes 2,11-12**

“Mientras seguían andando y hablando, he aquí que un carro de fuego y caballos de fuego separaron al uno del otro y subió Elías en un torbellino al cielo. Eliseo miraba y clamaba: ¡Padre mío, padre mío, carro de Israel y su caballería! Y no lo vió mas”

Lo de carro de fuego y caballos de fuego no encaja, pero ¿qué otra forma de describir a un vehículo volador de alta tecnología tenia una persona ignorante de aquella época? Solo era comparándolo



con lo que conocía como medio de transporte: una carreta tirada por caballos. Para apoyar este punto, actualmente de han visto ovnis que poseen una especie de “tren de aterrizaje” consistente en tubos o patas que se apoyan en el suelo cuando aterrizan, esta complicada estructura pudo ser relacionada equivocadamente con las extremidades de un caballo.

En este pasaje vemos un encuentro del 5to tipo, donde Elías es secuestrado y llevado en la nave, por el extraterrestre Yahvé.

### **El encuentro del profeta Daniel con un ser extraterrestre**

#### **Daniel 10,4-6**

“El día 24 del primer mes, estando yo a la orilla del gran río, el tigre, alce mis ojos y mire, y vi a un varón vestido de lino blanco y ceñidos los lomos de oro de Ufaz. Su cuerpo era como el crisolito, su rostro parecía un relámpago, sus ojos eran como antorchas de fuego, sus brazos y sus pies tenían el brillo de bronce bruñido y el rumor de sus palabras era parecido al estruendo de un gran gentío”.

Vemos descrita claramente la aparición de un ser humanoide ante los ojos de Daniel, ¿acaso no coincide con las actuales descripciones dadas por personas y contactados que han visto seres de apariencia humana con trajes brillantes? Aparte de la apariencia de este ser, Daniel nos da otro dato muy importante respecto a la voz que emitía, muchas personas que han escuchado hablar a estos extraterrestres coinciden en señalar en la mayoría de casos que el timbre de sus voces no son como el de los humanos, sino, como una voz metálica, como escuchada por parlantes.

### **El profeta Ezequiel ve aterrizar una nave espacial**

#### **Ezequiel 1,15-27**

"Y sucedió que el año treinta, el día cinco del cuarto mes, estando yo en medio de los cautivos, junto al río Cobar, se abrieron los cielos, y tuve visiones de parte de Dios. (2) En el día cinco del mes, en el año quinto de la deportación del rey Jeconías, (3) llegó la palabra de Yahvé a Ezequiel, hijo de Buzí, en la tierra de los caldeos, junto al río Cobar; y fue allí sobre él la mano de Yahvé. (4) Miré, y vi como venía del norte un torbellino, una gran nube y un fuego que se revolvía dentro de si mismo. Alrededor de ello había un resplandor y en su centro algo semejante a un metal brillante que salía del medio del fuego.

(5) En el medio había la figura de cuatro seres vivientes, cuyo aspecto era este: tenían semejanza de hombre (6) y cada uno tenía cuatro aspectos y cada uno cuatro alas. (7) Sus pies eran rectos, y la planta de sus pies era como la planta del toro; y brillaban como bronce bruñido. (8) Por debajo de las alas, a los cuatro lados, salían brazos de hombres, todos cuatro tenían el mismo semblante y las mismas alas, (9) que se tocaban las del uno con las del otro. Al moverse no se volvían para atrás, sino que cada uno iba cara adelante. (10) Su semblante era este: de hombre por delante, tenían también, cada uno de los cuatro, de león a la derecha, de toro a la izquierda los cuatro y de águila



atrás. (11) Sus alas estaban desplegadas hacia lo alto; cada cual tenía dos alas que se juntaban con las del otro, y dos de cada uno cubrían su cuerpo. (12) Todos marchaban de frente, a donde los llevaba el espíritu allí andaban, sin volverse para atrás. (13) Había entre los vivientes fuego como de brasas, encendidas como antorchas, que discurrían por entre ellos, del fuego salían rayos. (14) Los vivientes iban y venían como el relámpago. (15) Y mirando a los vivientes, descubrí junto a cada uno de ellos una rueda que tocaba la tierra. (16) Las ruedas parecían de turquesa, eran todas iguales, y cada una dispuesta como si hubiese una rueda dentro de otra rueda. (17) Cuando avanzaban marchaban hacia los cuatro lados, y no se volvían al caminar. (18) Sus llantas eran muy altas y causaban espanto; pues las llantas estaban todo en derredor llenas de ojos. (19) Al ir los vivientes, giraban junto a ellos las ruedas, y cuando se alzaban de la tierra los vivientes, se alzaban también las ruedas. (20) Hacia donde los llevaba el espíritu a marchar, marchaban, y las ruedas se alzaban a la vez con ellos, porque tenían las ruedas espíritu de vida. (21) Cuando iban ellos, iban las ruedas; cuando ellos se paraban, se paraban ellas, y cuando se alzaban de la tierra, se alzaban porque había en las ruedas espíritu de vida. (22) Sobre la cabeza de los vivientes había una semejanza de firmamento, como de cristal deslumbrante, que se extendía por encima de sus cabezas. (23) Y por debajo del firmamento estaban extendidas sus alas, una frente a la otra, cada uno tenía dos por un lado y por el otro; las cuales les cubrían el cuerpo. (24) Oía el ruido de las alas como ruido de río caudaloso, como voz del Todopoderoso, cuando marchaban, como estruendo de campamento; cuando se detenían plegaban las alas. (25) Y una voz salía del firmamento que estaba sobre sus cabezas. Al pararse ellos plegaron sus alas. (26) Sobre el firmamento que estaba sobre sus cabezas había una piedra de apariencia de zafiro a modo de trono, y sobre la semejanza del trono, en lo alto, una figura semejante a un hombre que se erguía sobre él. (27) Y de lo que él aparecía de cintura arriba, era como el fulgor de un metal resplandeciente y de cintura abajo, como el resplandor del fuego y todo en derredor suyo resplandecía. (28) El resplandor que lo rodeaba todo en torno era como el arco que aparece en las nubes en día de lluvia. Esta era la apariencia de la imagen de la gloria de Yahvé. A tal vista caí rostro a tierra, pero oí la voz de uno que hablaba..."

**En el versículo 1**, En dicho momento es muy posible que el profeta se hallase solo junto al río Cobar. Cuando Ezequiel refiere que los cielos se abrieron, no se refiere a que se separaran materialmente. Aquí hay que entender que lo que se abre es la fe de Ezequiel al ver que del cielo surgía una manifestación sobrenatural para él.

**En el versículo 3**, al decir que fue sobre él la mano de Yahvé se debe de estar refiriendo a una fuerte impresión, a una violenta conmoción interna de Ezequiel a la vista de aquel increíble prodigio.

**En el versículo 4**, Resulta una extraordinaria descripción que hace el profeta Ezequiel de una nave girando sobre si misma, menciona claramente "que se revolvía dentro si misma". Da detalle además del intenso resplandor que emitía el artefacto, así como también hace mención del material que estaba hecha la nave, menciona sobre un metal brillante que lograba verse en medio del resplandor.

**En el versículo 5**, Ezequiel, como cualquier ciudadano de su época, no había tenido en su vida ocasión de ver un aparato automático. Imaginémoslo pues viendo un aparato del que, sin mediar



intervención humana alguna, surgen de repente cuatro artefactos (tren de aterrizaje). Al desplegarse éstos, el profeta cree ver, inevitablemente, seres animados, seres vivos, que se mueven por sí solos, y al adoptar éstos la forma vertical, que es la que se asume el hombre, los compara con animales de forma vagamente humana. Por otra parte, Ezequiel conoce únicamente la tracción animal para cualquier tipo rudimentario de vehículo. Al interpretar la visión que tuvo como vehículo de Yahvé, como carro de Yahvé, el tren de aterrizaje se convierte automáticamente para él en los animales que tiran del carro.

**En el versículo 7**, se dice literalmente que sus pies eran rectos, lo cual viene a confirmar que las patas eran de tipo telescópico, terminando en la parte inferior en tubo (pueden ser comparadas con las patas del tren de aterrizaje del módulo lunar de la cápsula Apollo). También se nos dice que la planta del pie era como la del pie de un toro. ¿No son acaso estos elementos ciertamente mecánicos?

**En el versículo 9**, se nos dice que los animales no se volvían cuando caminaban, lo cual es lógico si lo consideramos como piezas integrantes de un todo que se mueve precisamente por unidad global, y no por piezas individuales.

**En el versículo 11**, se describe la forma aerodinámica de la nave y la estructura del fuselaje en la parte más ancha.

**En el versículo 13**, habla de algo semejante a brasas encendidas como antorchas, que discurrían entre los vivientes (parte inferior de la nave). Aquí se pueden interpretar luces en continuo movimiento, o bien cabe pensar en la tobera del motor en descenso y frenado.

**En el versículo 16**, Ezequiel encuentra una expresión insólitamente exacta, al describir el aspecto "como de rueda que está dentro de otra rueda". Los cambios de rotación y dirección se efectúan en las cuatro ruedas simultáneamente. Deben producir la impresión de que estaba obedeciendo órdenes. Es por ello muy natural que Ezequiel confunda, por decirlo así, causa y efecto; ve seres vivientes que se mueven, y a su lado las ruedas siguiendo simplemente su movimiento. Esta manera de funcionar corresponde a las ruedas que él conoce. El que la propia rueda pudiese proporcionar el impulso para el movimiento, era en su época desconocido.

**En los versículos 18-19**, Ezequiel se refiere a las ruedas, sabemos que cada "llanta" gira sobre sí misma, mientras que la rueda lo hace como un todo. Un tipo de diseño de rueda es la inclusión de discos motrices para el giro particular de las llantas. Los "ojos" en éstas hacen aún más patente el movimiento rotatorio y resaltan la autonomía mutua de los movimientos. El sincronismo de diversos movimientos rotatorios es desconcertante e impenetrable para quienes ignoran la técnica. Produce la impresión paradójica de que una rueda se compone de más de una.

**En el versículo 20**, Ezequiel nos dice que el mismo espíritu o sea la misma inteligencia que hacía despegar el tren de aterrizaje movía también las ruedas. Lo cual es lógico si pensamos en una tripulación que maneja el aparato.

**En el versículo 22**, nos encontramos con la descripción más importante de todo el conjunto, la "caja" propiamente dicha de la "nave": un gran cuerpo esférico o semiesférico asentado sobre las alas extendidas y posado en tierra por medio de cuatro patas.



**En el versículo 24**, en cuanto al ruido que se oye cuando las alas se ponen en movimiento, corresponde al zumbido que produce la maquinaria existente en la nave cuando ésta se pone en movimiento, y es normal que deje de producir ruido y cese de moverse en el instante mismo en que el aparato se detiene.

**En el versículo 25-26**, se trata posiblemente de la escotilla superior de la nave, de la que el tripulante, iluminado desde la parte inferior por el resplandor que sale del interior de la cabina.

**En el versículo 27**, Ezequiel encuentra una situación comprometida al no saber cómo conjugar y explicar al mundo la figura de un ser tan "humano" en medio de lo que debería ser una manifestación extremadamente sobrenatural. Y en el último versículo comprobamos que la voz de Yahvé se reduce a "la voz de uno que habla". La voz de un tripulante de la nave.

### **Jonás es capturado dentro de un OVNI**

#### **Jonás 2,1**

“Entonces Yahvé hizo venir un pez grande para que se tragara a Jonás; y estuvo Jonás en las entrañas del pez tres días y tres noches”

Este “pez” no sería otra cosa que un ovni en el fondo del mar, o también llamado por algunos investigadores, como osni (objeto submarino no identificado), actualmente hay muchos testimonios de personas que aseguran ver salir y entrar del mar a objetos no identificados, inclusive existen bases submarinas de estas naves debajo de muchos mares.

### **José tiene contacto extraterrestre a través de sueños**

#### **Mateo 1,20-21**

“Mas mientras andaba con ese pensamiento, he aquí que un ángel del señor se le apareció en sueños y le dijo: José, hijo de David, no temas recibir a María tu esposa, porque su concepción es del Espíritu Santo. Dará a luz un hijo y le pondrás por nombre Jesús, porque El salvará a su pueblo de sus pecados”.

Una de las formas de contacto con seres extraterrestres es a través de sueños. En este pasaje bíblico, José tiene contacto por ese medio con un “ángel” que le comunica algo que iba a ocurrir en el futuro. Solo alguien que conoce lo que estaba planificado o realiza viajes en el tiempo, sabe lo que iba a suceder.



## Un OVNI guió a los 3 reyes magos

Mateo 2,1-2,2-10

“Cuando hubo nacido Jesús en Belén de Judea, en tiempo del rey Herodes, unos magos del Oriente llegaron a Jerusalén, y preguntaron: ¿Dónde esta el rey de los judíos que ha nacido? Porque hemos visto su estrella en el Oriente y venimos a adorarlo: “Mas adelante: “Con estas palabras del rey, se pusieron en marcha, y he aquí que la estrella, que habían visto en el Oriente, iba delante de ellos, hasta que llegando se detuvo encima del lugar donde estaba el niño. Al ver de nuevo la estrella experimentaron un gozo muy grande”.

Una estrella inteligente que guía a los Magos ¿?, una estrella no realiza ese tipo de movimientos ¿Cómo una estrella va a aparecer nuevamente delante de unas personas que deciden emprender nuevamente su viaje?, ¿acaso es posible que una estrella sepa cuando unas personas van a proseguir su camino? Además una estrella no pudo haberse acercado tanto a la tierra para servir de guía a unas personas, habría originado un caos en todo el Universo, y menos aún, ninguna estrella puede estacionarse, la supuesta estrella se estaciono sobre el lugar donde se encontraba el Niño Jesús.

Lo que guió realmente a los Magos fue un ovni, que si puede desplazarse libremente dentro de nuestra atmósfera, y haberse detenido en el lugar correcto.

## Contacto extraterrestre de San Juan

Apocalipsis 1,10-11

“Me halle en espíritu en el día del Señor, y oí detrás de mi una voz fuerte como de trompeta, que decía: Lo que vas a ver escríbelo en un libro, y envíalo a las siete iglesias: a Efeso, a Esmirna, a Pergano, a Tiatira, a Sardes, a Filaderfia y a Laodicea”.

Nuevamente se repite la extraña voz que no tiene timbre humano, dice al apóstol Juan “una voz como de trompeta”, esta descripción guarda relación con los extraños timbres de voz, que escucha la gente de hoy en día, de parte de los extraterrestres, como una voz metálica o emitida a través de parlantes.

Este ser que se le presenta a Juan, le dice que transcriba las imágenes que iba a ver. Juan no recibiría otra cosa que imágenes telepáticas de parte de este ser extraterrestre, las cuales servirían de prevención o como guía para la humanidad en el futuro. Lo mismo le ocurriría siglos depuse a Nostradamus, quien tuvo visiones sobre el futuro y tuvo la necesidad de escribirlas.

Esta es una breve muestra de los muchos casos de encuentros con ovnis y seres de otros mundos que están descritos en la Biblia.

Aceptar estos puntos de vista involucraría cambiar nuestras creencias religiosas, pero analizando abiertamente la situación no habría porque rechazar la naturaleza extraterrestre de "Dios", lo importante es el mensaje que ellos nos brindan, de paz y amor entre los hombres.






Este mensaje ha sido traído por estos seres desde la antigüedad, hasta nuestros días, su buena voluntad hacia nuestro cambio y toma de conciencia no tendría que ser rechazado solamente porque son extraterrestres. Al fin y al cabo son seres espiritual y tecnológicamente muy superiores a nosotros y tenemos mucho que escuchar y aprender de ellos.



## CONTACTOS EXTRATERRESTRES EN LA ANTIGUA GRECIA



El griego Plutarco también menciona estos acontecimientos en sus famosas "Vidas paralelas", dando particular importancia a la tempestad: Improvisamente se verificaron en el cielo perturbaciones extrañas, indescriptibles, y alteraciones difíciles de creer; el Sol perdió su esplendor, y cayó sobre la Tierra una noche surcada por truenos espantosos y ráfagas de vientos cargadas de tempestad, provenientes de todas direcciones" (Plutarco, "Vida de Rómulo"). Resulta particularmente curioso descubrir en esta "leyenda" no solamente varios puntos en común con las manifestaciones contemporáneas de OVNIS, sino que la misma se asemeja notablemente a las revelaciones de la Divinidad (el ruido de "trueno" y la "nube") en diferentes pasajes de la Biblia, particularmente del Éxodo y del Libro de Ezequiel. Al lector familiarizado con este tipo de referencias le será fácil identificar otras semejanzas a medida que avancemos en nuestro estudio. Digamos igualmente que el hecho en sí, o sea el rapto de Rómulo, tiene su doble exacto en Elías, relatado con lujo de detalles

en la Biblia, en el segundo libro de los Reyes. Pero... "Las versiones oficiales de este acontecimiento -comenta Patrice Gaston en su obra "Desapariciones misteriosas", respecto al secuestro de Rómulo- olvidaron el prodigio y asimilaron la desaparición a una leyenda cuyos defensores no podían ser tomados en serio".

He aquí otro curioso "mito" para nuestro archivo. Dícese que, durante el reinado de Numa Pompilio, segundo rey de Roma que gobernó entre los años 715 y 671 a. de C... cayó del cielo un extraño escudo de bronce, que los romanos tomaron por un regalo de los dioses. El obsequio cósmico interesó a tal punto al rey que, por "inspiración de las Musas", y seguramente también por temor a que alguien quisiera apoderarse de eso, ordenó forjar once copias del escudo, llamado "ancila", y además instituyó un Colegio de 12 sacerdotes, los Salios, para custodiarlos. Declaró sagrado el sitio donde había caído el objeto, y para conmemorar la fecha, los Salios recorrían todos los años las calles de Roma llevando en procesión los sagrados escudos y cantando himnos alusivos- los "Carrina Saliaria"- y bailando. "Estos escudos son llamados 'ancila' por su forma -nos explica una vez más Plutarco en "Vidas paralelas"-, que no es redonda ni tampoco exactamente ovalada, como en los escudos corrientes; presenta en cambio un corte de forma sinuosa, cuyos lados se pliegan hacia atrás y después de un amplio giro se reúnen en las extremidades, formando la figura curva que llaman 'anculos' (Plutarco; Vida de Numa).

¡Todo un aparato religioso montado alrededor de un "simple escudo"! Dice Plutarco que, cuando Numa llevó a los herreros el misterioso escudo para que hicieran las copias, todos se negaron, excepto uno, un tal Veturio Mamurio. "Este auténtico maestro de su arte -escribe Plutarco- obtuvo tal precisión y los construyó todos tan iguales, que ni siquiera Numa podía distinguir el original".


Estas excentricidades del rey romano podrían ser tomadas exclusivamente como tales, si no fuera porque él mismo constituye un enigma histórico. No se conoce exactamente su origen, aunque se lo supone de estirpe sabina. Era poseedor de un conocimiento científico extraordinario para su época: casi podríamos compararlo con el sabio rey Salomón. Se dice que disponía de armas y dispositivos sumamente extraños y se le atribuyen "poderes sobrenaturales". Fue un reformador político y religioso. Restauró el culto al misterioso dios Jano, edificando un templo en su honor, y modificó el calendario. Su reinado fue uno de los más pacíficos de la historia de Roma, paz que los romanos nunca más habrían de tener a partir de su nefasto sucesor. Tulio Hostilio.

Acotemos, por otra parte, que los antiguos romanos estaban convencidos de que entre ellos se encontraban unos extraños hombres, más altos de lo normal y de apariencia soberbia, que serían emisarios de los dioses. Tito Livio, en su Historia de Roma, menciona esta extraña aparición: Año 325 a. de C.-: "En la tranquilidad de la noche, ambos Cónsules dijeron haber sido visitados por la misma aparición; un hombre de estatura muy superior a la normal y mucho más majestuosa, el cual declaró que el comandante por una parte y el ejército por otra debían ser sacrificados a los Manes y



a la Madre Tierra" (Livio; Historia de Roma, libro VIII, cap. XI). También Flavio Josefo, un historiador judeo-romano del siglo 1 de nuestra era, nos proporciona un informe similar en su obra La guerra hebrea: "El 21 de Mayo, un fantasma demoníaco de increíble magnitud... Antes del crepúsculo aparecieron en el aire de todo el país carruajes y hombres armados que se desplazaron entre las nubes y circundaron la ciudad" (Josefo: La guerra hebrea; libro CXI).

Si tomamos en conjunto todos estos "mitos" y los consideramos como hechos auténticos -y todo nos hace suponer que así es-, aunque sea sólo por un instante, surgen una serie de interrogantes difíciles de responder: ¿qué era en realidad el "escudo" llegado del cielo? ¿Por qué el rey romano lo protegía con tanto celo? ¿Sería una "máquina" de alguna clase? ¿Puede acaso tener relación con las actividades de Numa y su sapiencia? ¿Por qué los herreros se negaron a hacer las copias, salvo uno?... Evidentemente no se trata de una leyenda, puesto que su nombre llegó hasta nosotros gracias a Plutarco.



Marco Tulio Cicerón (106 a. de C. - 43 a. de C.), fundamental escritor y pensador de la antigüedad, nos sorprende con el relato de 9 casos misteriosos, asociados con inexplicables prodigios del cielo, en dos obras poco conocidas por el público: De la adivinación y De la naturaleza de los dioses. Estas consideraciones de Cicerón, relativas a los extraños fenómenos que se observaban en el cielo y a los que habrían de referirse con posterioridad otros cronistas latinos, son por demás concluyentes: "Muchas son las veces que nuestro senado pidió a los Decemvros consultar a los Oráculos., cuando se vieron dos soles, o cuando aparecieron tres lunas y unas llamas de fuego fueron observadas en el cielo; o en aquella otra ocasión, cuando el sol salió de noche, al tiempo que se oyeron ruidos en el cielo, cuando la nube misma pareció estallar y se observaron extraños globos en el cielo" (Cicerón; De la adivinación, libro 1, cap. XLIII).

## Marco Tulio Cicerón (106 a. de C. - 43 a. de C.)

Tito Livio (59 a. de C. - 17 a. de e.), en su famosa Historia de Roma menciona una serie de acontecimientos que tuvieron lugar en Italia alrededor del año 200 a. de C. Juzgado por algunos estudiosos de cultura latina como "poco veraz". Se lo critica sobre todo por haberse valido con poco criterio de los trabajos de analistas precedentes refiriendo a veces datos inexactos que incluso caerían, según estos jueces, en la superstición. Sin embargo, Livio fue un hombre que amó a la Verdad por sobre todo y que además, demuestra a lo largo de su obra -al menos en lo que queda de ella- sus dotes de narrador escrupuloso, que en poco lo diferencian de los investigadores o periodistas especializados de hoy en día. Livio detalla en su Historia nada menos que 30 fenómenos insólitos, cuya naturaleza fue y es desconocida. A título de muestra, transcribimos aquí algunos de ellos:

Año 218 a. de e. - "En la provincia de Amiterna, se vieron en numerosos lugares unos seres parecidos a hombres vestidos de blanco, de muy lejana procedencia.

- La esfera del Sol se hizo más pequeña. En Preneste, centelleaban luces en el cielo.

- En arpía, se vio un escudo en el cielo. Naves fantasmales aparecieron en el cielo.

214 a. de e. - "En Hadria, fue visto un altar en el cielo, y cerca de él la figura de un hombre vestido de blanco" (Livio; Historia de Roma, libros XXI - XXII).

Plinio el Viejo (23 d. de C. -79 d. de C.) fue tal vez uno de los más grandes científicos de la antigüedad. Escribió numerosas obras, de las cuales solamente llegó hasta nosotros la Historia natural, en 37 libros; una verdadera enciclopedia científica para cuya redacción consultó centenares de escritos griegos y latinos. Dicha Historia natural trata temas tan dispares como zoología, botánica, medicina, astronomía, etc., si bien, lamentablemente, cae en el error de acoger también noticias demasiado fantásticas, que nada tienen que ver con la ciencia. A pesar de ello, nadie podrá decir en este caso que Plinio se limitó a escribir sin realizar estudios personalmente, puesto que justamente murió durante la trágica erupción del Vesubio en el año 79 de nuestra era, cuando intentaba estudiar el fenómeno de cerca. Un poco más moderado que Livio, se contenta con referir sólo 26 casos de fenómenos desconocidos. Tengamos en cuenta, antes de remitimos a ellos, que aunque la mayor parte de los mismos puedan ser explicados por causas naturales, permanece un porcentaje para la especulación que, por pequeño que sea, merece ser investigado:

Año 222 a. de C. - "Tres lunas aparecieron también al mismo tiempo, por ejemplo, bajo el consulado de Gneo Domitio y Gayo Fauno" (Plinio; Historia..., libro II, cap. XXXII).



85 a. de C. - "Bajo el consulado de Lucio Valerio y Cayo Mario, un escudo en llamas rodeado de chispas atravesó el cielo" (Idem, libro II, cap. XXXIV).

66 a. de e. -Bajo el consulado de Octavio y Cayo Suetonio, fue vista una chispa que caía de una estrella y se agrandaba a medida que se acercaba a tierra. Después de volverse grande como la luna, difundió una especie de luz neblinosa; luego regresó hacia las estrellas bajo forma de antorcha. Es el único relato que se tiene de un suceso semejante. El procónsul Sileno y su séquito estaban entre quienes lo vieron" (Idem, libro III, cap. mv)

Por motivos que no es difícil descubrir, sobre todo después de leer este último caso, la Historia natural de Plinio es una obra prácticamente imposible de obtener, y casi podría incluirse en la lista de libros y documentos "condenados" citados por Jacques Bergier. Plinio menciona también ciertos fenómenos que hoy llamaríamos "forteanos", como por ejemplo una "lluvia de carne" durante el consulado de P. Volumno, o una "lluvia de lana" en Conza, muy similar a los famosos "hilos de la Virgen", tan característicos de las observaciones de OVNIS en Italia... en 1954!

El testimonio de Plinio llega al máximo "refinamiento" científico al clasificar los diferentes tipos de objetos según su forma o características, exactamente lo mismo que hicimos nosotros 1800 años después:

"**Dolium**", palabra latina que designa un recipiente de arcilla de gran tamaño, con un reborde circular en la base, en el que se dejaba fermentar el mosto antes de trasladarlo a las ánforas. Plinio utiliza esta palabra para describir ciertos objetos ígneos por cuya parte inferior despedían una luz humosa. Dicha descripción evoca en nuestra memoria los famosos "foo-fighters", observados durante la década del '40 en diferentes lugares.

"**Clipeus**": escudo redondo, metálico, de los soldados romanos. Plinio agrega a esta denominación el adjetivo "ardentes" -ardientes- para indicar que se trata de "escudos de fuego" o "escudos en llamas", como ya hemos visto. La mayor parte de las observaciones corresponde a esta clase de objetos y en varias ocasiones aparecían en grupos de tres o cuatro.

"**Chasma**" es "apertura de la tierra", pero también puede aplicarse a cierto tipo de fenómeno celeste o meteoro, que asemeja una abertura en las nubes o en el cielo.

"**Trabs**": literalmente, en latín, "viga", pero también "árbol sumamente alto" y finalmente "fenómeno celeste", según el Diccionario Latín-Italiano de Calonghi (Milán, Italia). Plinio define con esta palabra ciertos objetos particularmente grandes, alargados y sumamente luminosos, en los que se reconocen inmediatamente las gigantescas "naves-madre" o "porta-ovnis" modernos.





“Todo este Universo visible no es el único en la naturaleza -escribía el poeta Lucrecio en el siglo 1. a. de C.-, y debemos creer que hay otras regiones del espacio, otras tierras, otros seres y otros hombres”.

Entre los siglos II y III de nuestra era vivió en Roma un extraño cronista, de origen griego, del que muy poco sabemos, con excepción de su nombre y el título de su obra. Nos referimos a Dión Cassio (155-235 d. de e.) -no confundir con el erudito Cassio Longinus, del siglo II d. de O.-, autor de una Historia Romana, en 80 libros, donde se detallan 14 casos de probables prodigios celestes.

**Veamos, pues, algunos de los alucinantes fenómenos relatados por Cassio:**

Año 223 a. de O. -“En Ariminium, una luz brillante como el día iluminó la noche; en numerosas regiones de Italia, tres lunas aparecieron en el transcurso de la noche”. (Cassio, Historia romana, libro 1).

48 d. de C. - "Saetas cayeron sobre el campo de Pompeyo. Una bola de fuego había aparecido en el cielo, por encima del campamento de César, y fue a caer sobre el campamento de Pompeyo. En Siria dos jóvenes anunciaron el éxito de la batalla (en Tesalia) y desaparecieron" (Cassio, Idem, libro IV).

193 d. de O. - "Tres estrellas (imprevistamente) fueron vistas circundar el Sol, en el mismo momento que, en nuestra presencia, se estaba ofreciendo el sacrificio para la entrada en guerra del Senado. Estas tres estrellas eran tan distintas que los soldados no pudieron evitar mirarlas y mostrarlas a los demás" (Cassio; Idem, libroLXXIV).

Otro cronista que merece nuestro mayor interés es Julio Obsequente, que habría vivido en el siglo IV de nuestra era, antes del reinado del emperador Honorio. Su obra El libro de los prodigios se nos antoja una predecesora del Libro de los condenados de Charles H. Fort, puesto que en la misma recoge 63 prodigio celestes. Al igual que nos sucediera con Cassio, tampoco en esta ocasión nos fue posible hallar mayores referencias sobre la vida de este misterioso analista. En verdad, no es extraño que se pretenda borrar de la historia las crónicas escritas por este hombre, sobre todo después de echar un vistazo a algunas de ellas:

Plinio el Viejo, Plutarco, Dio Cassio, Séneca, Cicerón o Julio Obsequens

Año 163 d. de.C. - "Bajo el consulado de Tiberio Graco y de Mario Juventus, en Cápua fue visto el Sol en plena noche. En Formia, de día, fueron vistos dos soles. El cielo estaba en llamas. En Cefalú, un sonido de tromba vino del cielo. Hubo una lluvia de tierra. Una tempestad abatió las casas y destruyó los sembrados. De noche, un sol brilló sobre Pisa" (Obsequente, Prodigiorum libellus, cap. LXVI).

122 a. de C. - "En Galia, aparecieron tres soles y tres lunas" (Obsequente, Idem, cap. XIV).

91 a. de C. - "Cerca de Espletto, una esfera de fuego de color de oro rodó hasta el suelo, aumentó de tamaño, pareció desplazarse sobre el suelo hacia el este, y alcanzó tal grosor como para ocultar el sol" (Obsequente, Idem, cap. CXIV).

42 a. de C. - "En Roma, se produjo a la caída de la noche una luz tan brillante, que las gentes se levantaron para trabajar a pesar de que el día había terminado. En Murtino, se vieron tres soles hacia la hora tercia del día, que se unieron en un solo globo" (Obsequente; Idem, cap.CXXX).





## LOS SURCOS DE MALTA



En el archipiélago de Malta existen unas curiosas huellas prehistóricas, más antiguas aún que sus templos megalíticos. Los malteses las llaman cart routs (surcos para carros), pero todo indica que ésa no era su finalidad. ¿Para qué servían entonces y quién los construyó? Junto a este enigma existen otros, relacionados con los Caballeros de la Orden de Malta, que todavía plantean numerosos interrogantes.

Había cientos, tal vez miles de estos caminos que no conducen a ninguna parte en los alrededores de la localidad maltesa de San Pawl Tat-Targa, muy cerca de donde la tradición asegura que predicó el apóstol san Pablo. Mi vista se perdía siguiendo los contornos de estos railes y mis pasos se interrumpían cuando intentaba seguir su rastro. Son surcos que se alinean de dos en dos, como carriles paralelos interminables, horadados en el suelo liso y rocoso. Los libros que yo había leído al respecto no aclaraban quién los había utilizado ni para qué.

Sin duda alguna, estaba ante uno de los enigmas más inexplicables del Mediterráneo, un misterio de tal calibre que ha llevado a más de un investigador hasta Malta para observarlo de cerca. Eric von Däniken, en su obra "Profeta del pasado" (1979), señala que estos railes de las islas de Malta y de Gozo eran un caso ejemplar de actitud errónea por parte de los arqueólogos. Lo dijo porque hay muchas teorías que intentan explicar esta red viaria que surca toda la isla, supuestamente para transportar pesadas cargas, pero la mayoría no se sostienen ante el menor análisis visual. Däniken

concluye que lo único indiscutible «es que en tiempos prehistóricos ocurrió en Malta algo extraordinario, algo que no se ha vuelto a repetir jamás en ningún otro lugar del mundo».

¿Qué fue ese suceso extraordinario que tanto impresionó a este investigador suizo? Él estaba convencido de que esta isla «debió ser un centro importante para alguien y para algo». Ese alguien ya se pueden imaginar quiénes eran para él: dioses extraterrestres.

No en vano, en Malta y Gozo se localizan una serie de monumentos megalíticos que desafían la razón, algunos de ellos están considerados como las estructuras más antiguas que se conservan en pie -los templos megalíticos de Mgarr y Skorba, en Malta, y el de Ggantija, en el islote de Gozo- datados en el 3.300 a.C. Pero estas obras ciclópeas son muy posteriores a las misteriosas carreteras.

Para explicar este enigma se han propuesto las más peregrinas teorías y todas ellas acaban siendo insatisfactorias. Lo más sencillo es pensar que se trata de surcos originados por carros de transporte; surcos que servían para que transitaran por ellos vehículos con ruedas. Pero ¿en una época en la que no existían las ruedas?

La teoría oficial nos dice que estos carriles tallados en la roca habrían servido para transportar grandes losas de piedras destinadas a la construcción de los templos ciclópeos que se encuentran repartidos entre Malta y Gozo. Sin embargo, ya hemos apuntado el hecho de que éstos son más modernos que los surcos. Además, hay que añadir la incógnita de que se trata de carriles que desaparecen de pronto en barrancos, campos o acantilados. Muchos quedan cortados al borde de escarpados precipicios. Ninguno se dirige de manera directa a los núcleos de Hagar Qim, Mnajdra o Tarxien (en Malta) ni a Ggantija (en Gozo).





Por otra parte, hay que descartar que se tratase de «raíles», porque no siempre siguen líneas paralelas, presentan diferentes anchos de vía (incluso dentro de un mismo tramo), algunos se cruzan y, a veces, forman curvas inverosímiles, de tal manera que los ejes de unas hipotéticas ruedas quedarían, antes o después, atascados en el suelo. Los isleños les denominan "cart routs" y reconocen que se trata de un enigma prehistórico casi único y genuino de Malta. Tan sólo se han encontrado «raíles» parecidos en Cirenaica (Libia) y en algunas zonas de Sicilia. Es más, estos "cart routs" hasta se pierden en el mar y eso sí es desconcertante.

Se ha sugerido que Malta debió ser en otros tiempos mucho más extensa. A escala geológica, se piensa que muy posiblemente estuvo unida a Sicilia, junto con las islas vecinas de Gozo, Comino y Filfla, en el último periodo glacial. Al final de dicha glaciación, hace unos 10.000 años, el mar reclamó para sí varias extensiones de tierra, al provocar el deshielo la crecida del nivel de las aguas. Antes de conocerse este hecho, se había especulado con la posibilidad de que estos surcos hubieran sido construidos en la época en que el nivel del Mediterráneo era más bajo. Pero gracias a las investigaciones submarinas se ha comprobado que los raíles continúan a gran profundidad, surcando las rocas del fondo marino, lo que da verosimilitud a la hipótesis de una unión del archipiélago maltés con otras tierras emergidas en la antigüedad.

Y aquí entramos en un terreno resbaladizo, porque precisar la antigüedad de estos raíles presenta grandes dificultades. Al ser de piedra, muchos de los actuales métodos de datación no son eficaces,

ya que no se encuentran en ellos restos de materia orgánica. Por lo tanto, es necesario fijarnos en los indicios que nos da el lugar y en su propia disposición.

La teoría que les otorga una antigüedad de 6.000 años se basa en varios puntos: su hundimiento y continuación bajo el mar y el hecho de que algunos pasan por debajo de tumbas del período fenicio (cuyo máximo florecimiento fue entre el año 1000 y el 500 a.C.) y de sedimentos aún más antiguos. También es desconcertante su irregularidad: son surcos dispuestos de dos en dos que tienen aproximadamente 1 metro de distancia entre ambos, aunque no siempre es así, pues sus dimensiones varían desde los 65 hasta los 123 cm. Cada uno de los surcos suele tener un ancho de 10 a 15 cm y una media de 15 cm de profundidad. Ésta es la regla general, pero en algunos casos, como pude comprobar personalmente, superan el medio metro.

Numerosos investigadores mantienen que los surcos son fruto de las ruedas o de los rodamientos que, con el transcurrir de los siglos, fueron dejando unos carros de arrastre prehistóricos. Si aceptamos esta hipótesis, echamos por tierra de un plumazo parte de la historia que se empeña en negar que en aquella época, y mucho menos en Malta, existiesen culturas que conocieran la rueda, ya que ésta fue «oficialmente» inventada por los sumerios hace unos 5.000 años. Cuando se miran de cerca, se comprueba que estos «raíles» servían para transportar algo, pero ¿qué exactamente? Unos dicen que eran canalizaciones de agua. Lo malo es que algunos de estos surcos son ascendentes, y sin la ayuda de un motor (que no tenían) o de unas tuberías (que no se han encontrado) resulta difícil tal empeño. Otros sugieren que eran carriles para trineos de madera o piedra tirados por bueyes.



**OYANTAITAMBO**

Ollantaytambo es un poblado y sitio arqueológico incaico, capital del Distrito de Ollantaytambo (Provincia de Urubamba), situado al sur del Perú, a unos 90 km al noroeste de la ciudad del Cuzco. Durante el incanato, Pachacútec conquistó la región y construyó el pueblo y un centro ceremonial. En la época de la conquista sirvió como fuerte de Manco Inca Yupanqui, líder de la resistencia inca. Es la única ciudad del incanato en el Perú que aún es habitada. En Ollantaytambo hay andenes de resistencia (para evitar deslizamientos), no agrícolas como en los demás sitios arqueológicos del Cuzco. En la actualidad es una importante atracción turística debido a sus construcciones incas y por ser uno de los puntos de partida más comunes del camino inca hacia Machu Picchu.

Ollantaytambo trata de un típico ejemplo de la extraordinaria planificación urbana de los incas, y por ello un punto obligado de visita para quien esté interesado en esta civilización.

Sus callejuelas empedradas y serpenteantes, las ruinas diseminadas por doquier y sus terrazas agrícolas son atractivos que destacan por sí mismos y el visitante lo puede apreciar en todo su esplendor. Entre las ruinas, es recomendable la visita a la antigua fortaleza y al templo, donde podemos apreciar magníficas vistas del Valle Sagrado de los Incas.

Ollantaytambo está ubicado al margen del río Patakancha, cerca al punto donde confluye con el río Urubamba. Se encuentra en el distrito del mismo nombre, provincia de Urubamba, aproximadamente a 60 km al noroeste de la ciudad del Cuzco y tiene una altura de 2.792 metros sobre el nivel del mar. Según Pedro Sarmiento de Gamboa, un cronista español del siglo XVI, el emperador inca Pachacútec conquistó y destruyó Ollantaytambo para luego incorporarlo en su imperio. Bajo el gobierno de los incas, el pueblo fue reconstruido con espléndidos edificios y el valle del río Urubamba fue irrigado y provisto de andenes; el pueblo sirvió de albergue para la nobleza inca mientras que los andenes eran trabajados por yanaconas, sirvientes del emperador. Después de la muerte de Pachacútec la región pasó a la custodia de su panaqa, su grupo familiar.



Durante la conquista, Ollantaytambo funcionó como capital temporal para Manco Inca Yupanqui, líder de la resistencia inca contra los conquistadores españoles. Bajo su mandato, el pueblo y sus alrededores fueron severamente fortificados en dirección a la antigua capital inca de Cuzco, la cual había caído bajo dominio español. En el llano de Mascabamba, cerca a Ollantaytambo, Manco Inca derrotó una expedición española bloqueando su avance desde un conjunto de andenes e inundando el llano. Sin embargo, a pesar de su victoria, Manco Inca no consideró viable el permanecer en Ollantaytambo así que se retiró al espeso bosque de la zona de Vilcabamba. En 1540, la población nativa de Ollantaytambo fue asignada en encomienda a Hernando Pizarro.

Se trata de uno de los complejos arquitectónicos más monumentales del antiguo Imperio inca, comúnmente llamado «Fortaleza», debido a sus descomunales muros, fue en realidad un Tambo o ciudad-alojamiento, ubicado estratégicamente para dominar el Valle Sagrado de los Incas.

El tipo arquitectónico empleado, así como la calidad de cada piedra, trabajada individualmente (ver imagen), hacen de Ollantaytambo una de las obras de arte más peculiar y sorprendente que realizaron los antiguos peruanos, especialmente el Templo del Sol y sus gigantescos monolitos.

Las calles rectas, estrechas y pintorescas hoy forman quince manzanas de casas ubicadas al norte de la plaza principal de la ciudad, que constituyen en sí un verdadero legado histórico. Algunas casas de tipo colonial están construidas sobre hermosos muros incaicos pulidos con finura. Los tonos de la piedra son alegres, de un color de flor petrificada, rosa oscuro. En la plaza principal un gran bloque de perfectas aristas encaja en una doble hilera sus quince ángulos de estrella terrestre.

**Es evidente que en la construcción se usaron herramientas avanzadas para la época.**





La clara evidencia que fue cortado con un laser... ahora quien les suministro esa tecnología?



## LAS TORRES DE BALBEK



Baalbek (o Balbek) se encuentra en el este del Líbano, en el famoso valle de Beqa'a, entre los ríos Litani y Asi. Se localiza en el cruce de dos rutas comerciales de importancia histórica, una entre el Mediterráneo y la Siria Interior, y la otra entre el norte de Siria y el Norte de Palestina.

Los orígenes de Baalbek son un misterio. Se ha supuesto que inicialmente fue una ciudad fenicia, centro del culto al dios babilónico Baal-Hadad, y su nombre significaría "Ciudad de Baal"; posteriormente, los griegos asimilarían esta deidad a Helios, de ahí que pasara a llamarse Heliópolis. Sin embargo, no existe ninguna evidencia arqueológica de ese supuesto asentamiento fenicio inicial, y dada la ausencia de referencias en las fuentes históricas de un asentamiento semejante, lo más probable es que éste haya sido o de muy escasa importancia o, mucho más probablemente, inexistente. El nombre "Baalbek" no denota una inconmensurable antigüedad. Ni se usó durante la época romana, ni existe evidencia de que se haya utilizado alguna vez con anterioridad a ésta. No parece muy probable que el sitio comenzara a llamarse "Baalbek" en honor a un Baal cualquiera en tiempos posteriores, pues para entonces la región ya se había cristianizado, para ser más tarde sometida por el Islam.

La famosa terraza de Baalbek es una de las principales bazas de los defensores de la hipótesis de los “Antiguos Astronautas”, según la cual, en un pasado lejano, habitantes de otros mundos habrían visitado la Tierra. Esos navegantes de los espacios interestelares habrían dejado como prueba de su paso mitos dispersos y edificios inexplicables.

La Gran Terraza es una plataforma construida con las mayores piedras talladas conocidas, bloques megalíticos que fueron cortados con gran precisión y colocados para formar unos fundamentos de 460.000 metros cuadrados de superficie. En esta plataforma se encuentran los tres colosales bloques conocidos como el Trilithon, cada uno de los cuales mide casi 20 metros de largo, con una altura de aproximadamente 4 metros y un ancho de 3. El peso de cada uno de esos monolitos monstruosos se ha estimado entre mil y dos mil toneladas; son de granito rojo, y fueron extraídos de la cantera a más de un kilómetro de distancia, valle abajo respecto a la construcción.

Aún es más extraordinario el hecho de que en la cantera haya quedado un bloque aún mayor, conocido por los árabes como Hajar el Gouble, o Piedra del Sur.

En 1851, el estudioso francés Louis Felicien de Saulcy, quien más tarde realizaría una de las primeras excavaciones sistemáticas de Jerusalén, permaneció en Baalbek dos días, del 16 al 18 de mayo, y se convenció de que el basamento de la Gran Terraza eran los restos de un templo prerromano; dejó sentada esta opinión en su libro “Voyage autour de la Mer Morte” (“Viaje alrededor del Mar Muerto”) que data de 1864.

La hipótesis del origen extraterrestre de la terraza de Baalbek aún tardaría en llegar. El primero en exponerla fue el físico bielorruso Matest M. Agrest, en 1959. Agrest es considerado como el primer científico en avanzar la hipótesis de que la Tierra fue visitada en tiempos prehistóricos por inteligencias venidas del espacio exterior; su famoso artículo “Astronautas de la Antigüedad” (Kosmonauty Drevnosty) se publicó en 1961. En sus hipótesis, Agrest le da una gran importancia a la historia bíblica de Enoch , y a la oscura referencia del Génesis que habla de los Nefilin . Propuso, asimismo, que las tectitas son prueba de esas visitas extraterrestres y que lo que realmente ocurrió en Sodoma y Gomorra fue una explosión nuclear. Para Agrest, la Gran Terraza habría sido una pista de aterrizaje para los cosmonautas de la antigüedad. Curiosamente, la única fuente de información de Agrest respecto a Baalbek parece haber sido un indefinido libro publicado en París en 1898.

La hipótesis de Agrest respecto a Baalbek en particular, y a los “antiguos astronautas” en general, hizo escuela. Zacharia Sitchin y Däniken siguen también esta misma línea. Las innumerables toneladas de los bloques de Baalbek parecen ser tan fascinantes que existen autores que no se resisten a mencionarlas, aunque no tengan nada que ver con el tema del que están tratando; por ejemplo, Charles Berlitz, quien en medio de un catálogo de maravillas que aparece en su magna obra “El Triángulo de las Bermudas” menciona “las enormes piedras de las fundaciones del templo de Júpiter, en Baalbek, Siria, emplazadas allí mucho antes de la construcción del templo y una de



las cuales pesa 2.000 toneladas”. Por cierto, en la actualidad Baalbek no queda en Siria, sino en el Líbano, pero pasémosle por alto este pequeño lapsus.

Es de hacer notar que las especulaciones que atribuyen la Terraza de Baalbek a la acción de los “antiguos astronautas” parten de dos supuestos básicos: que la plataforma fue construida en un pasado muy remoto, mucho antes de los templos que la coronan, que el peso de los grandes bloques supera la capacidad de transporte de la tecnología humana de la época en que se levantó la plataforma (¡y aún en el día de hoy!). Pero ¿son ciertas estas suposiciones? Si seguimos al pie de la letra la leyenda, tal y como se repite una y otra vez, sólo podemos concluir que las ruinas de Baalbek son simplemente imposibles e inexplicables, un misterio sin solución humana.

En los años 1904 – 1905 una expedición alemana realizó la primera excavación sistemática en las ruinas de Baalbek. Los arqueólogos alemanes excavaron a través de la plataforma y realizaron hallazgos muy interesantes. La aparentemente sólida terraza está construida de sólidos megalitos únicamente en sus muros externos. En el interior, bajo el foro, encontraron un laberinto de cámaras rellenas de escombros compactados, con paredes de ladrillo en la típica forma romana de panal; debajo de todo esto, el lecho de roca sólida. En resumen, sólo albañilería y restos romanos. Los cimientos de los templos están fundamentados en el lecho de rocas para poder soportar su peso, ya que la plataforma simplemente se hundiría si descansaran sobre ella. Las paredes megalíticas son en realidad un muro de contención en declive.

Del supuesto asentamiento fenicio previo no se encontraron restos, ni tampoco de ningún otro de una inconmensurable antigüedad. Mucho menos, restos de equipos de láser, pilas de fusión atómica o motores de plasma.

Uno de los recursos más efectivos e impresionantes de los que se sirvieron los ingenieros y arquitectos romanos fue la creación de masivas plataformas en terrazas para soportar grandes edificios o grupos de ellos. Esta idea venía de Grecia, pero fueron los romanos quienes lograron desarrollar todas las ventajas estructurales de construir masivas subestructuras para explotar el potencial funcional de lugares geográficamente accidentados. Ejemplos de estas terrazas se han encontrado en Tiddis (África del Norte), Terracina (Italia), Praeneste (Palestina), y muchos otros sitios.

La conclusión, por extraño que parezca, es que, de acuerdo a los datos disponibles, el emplazamiento es de origen romano. Ni fenicio, ni extraterrestre. Y en cualquier caso, como pista de aterrizaje hubiera resultado francamente deficiente, pues cualquier nave espacial de regular peso hubiera hundido el pavimento.



¿Y los bloques del famoso Trilithon? ¿Cómo es posible que hayan sido desplazados desde la cantera hasta su posición final en la plataforma, por los romanos o por quien fuera?

Aquí son necesarias algunas precisiones. La primera: los bloques no son tan pesados como suelen afirmar los divulgadores de la hipótesis de los “antiguos astronautas”. Ya vimos que von Daeniken les atribuye “casi 2.000 toneladas” y “20 metros de lado”; esto último hace pensar de inmediato en un monstruoso cubo, pero en realidad se trata de “aproximadamente 20 metros de largo”, ya que cada megalito tiene forma de paralelogramo. Berlitz sigue a von Daeniken en el dislate, y habla también de “2.000 toneladas”. Puestos a fantasear, no falta quien les atribuya “millones de toneladas”. Todo esto hace sospechar que existe mucha gente que habla del tema sin molestarse en hacer algunas comprobaciones elementales, para las cuales no es necesario viajar a Baalbek ni excavar en la plataforma. Todo lo que se requiere es conocer la densidad del granito, las dimensiones de los bloques y una modesta calculadora de mano.



La densidad del granito, dependiendo de su tipo, varía entre 2,63 y 2,75 g/cm<sup>3</sup>. Respecto a las dimensiones de los bloques, no hay dos fuentes que den las mismas medidas; sin embargo, todas coinciden en que ninguno llega a los 20 metros de largo. Según parece, el mayor de los megalitos del Trilithon mide 19,80 por 4 por 3,6 metros. Esto daría un volumen de 285,12 m<sup>3</sup>. Asumiendo que la densidad de la piedra es de 2,75 g/cm<sup>3</sup>, el peso del bloque sería de 784,08 toneladas. Por debajo de las 800 toneladas y muy lejos de las 2.000 que Daeniken y Berlitz citan tan alegremente. Por supuesto, en este cálculo casero pueden haberse filtrado varios errores: las piedras pueden tener unas dimensiones reales un poco mayores (¡o menores!) que las mencionadas; la densidad del

granito puede ser menor que 2,75 g/cm<sup>3</sup> (intencionalmente he usado el valor mayor que he encontrado y no el menor); en la conversión de pies a metros siempre se pierden algunos decimales. De hecho, existen estimaciones aún más moderadas y probablemente más precisas, en torno a las 600 toneladas, y en todo caso, siempre por debajo de las 800.

En cuanto a la piedra más pesada, la llamada “Piedra del Sur” (otras fuentes le dan el nombre de “Piedra de la Mujer Preñada”), esta sí pesa más de 1.000 toneladas. Mide nada menos que 21,31 metros de largo, por 4,08 por 4,72, para un volumen de algo más de 410 m<sup>3</sup>. Diversas estimaciones le atribuyen un peso entre 1.050 y 1.200 toneladas (mi cálculo casero da aproximadamente 1.127 toneladas). Aunque estamos aún muy lejos de las “2.000 toneladas”, de todas formas resulta impresionante. Salvo por un detalle, que siempre se menciona de pasada y sin darle mayor importancia: este fenomenal pedrusco no llegó a salir de la cantera, por lo que de ningún modo se puede hacer un misterio de su transporte, ya que simplemente no fue transportado a ninguna parte. ¿Por qué dejaron los ingenieros romanos este monstruo en la cantera? A este respecto, y a falta de documentos, sólo se pueden aventurar hipótesis: quizás cometieron un error de cálculo y se encontraron con que habían tallado un bloque demasiado grande y que luego les fue imposible mover, o quizás modificaron el proyecto de la obra, o... En cualquier caso, la misma pregunta habría que hacérsela a los que le atribuyen el bloque a la tecnología alienígena.

Sigamos con las precisiones. La cantera de donde se extrajeron los famosos bloques no se encuentra “valle abajo” respecto a la construcción; se encuentra entre 10 y 15 metros por encima de ella. La cantera está a 1.160 metros de altura y el templo a unos 1.145. Indudablemente siempre resultará más fácil transportar una gran masa cuesta abajo que cuesta arriba. Por otra parte, la cantera se encuentra a sólo 600 metros de la plataforma, aunque al tener que sortear una zanja, la distancia a recorrer se alarga hasta unos 1.100 metros.

Sin embargo, podría parecer que aunque algo minimizado, el misterio aún persiste. ¿Tenían los romanos la capacidad técnica para movilizar bloques de semejante peso, aunque fuera en una distancia relativamente corta?

Los ingenieros romanos fueron expertos en la movilización de bloques pétreos de gran tamaño, incluso en condiciones mucho más difíciles que las que pudieran haberse dado en Baalbek, donde la cantera se encontraba relativamente próxima. Durante la época imperial, muchos obeliscos egipcios fueron transportados desde sus emplazamientos de origen hasta la península itálica; al menos una docena de éstos fueron erigidos de nuevo en Roma misma. Entre éstos el que actualmente se encuentra en la plaza de San Juan de Letrán, erigido inicialmente por Tutmosis III en Karnak, hacia el siglo XV a.C. Su altura es de 32 metros, los lados de la base miden 2,70 y los de la cúspide 1,88.



Durante el reinado de Teodosio I (379-395), otro obelisco procedente de Karnak fue colocado en la "spina" del hipódromo de Constantinopla. Los detalles al respecto se conocen a través de la obra del historiador bizantino Marcelino Comes (siglo VI d.C.) y por las inscripciones en el plinto de mármol de seis metros de alto sobre el que fue erigido. Este obelisco mide 19,59 metros de altura. Los relieves de la cara norte del plinto muestran escenas de la erección del monumento, bajo la vigilancia atenta del Emperador. Estos relieves son un valioso registro de las técnicas de la época.

El obelisco tuvo que ser trasladado una distancia de alrededor de tres kilómetros en subida desde el nivel del mar hasta su emplazamiento final en el hipódromo, mientras que en Baalbek la distancia fue bastante menor y cuesta abajo. Para realizar el trabajo, los romanos no dependían de la pura fuerza bruta de un ejército de esclavos tirando al unísono a una orden del capataz, sino que empleaban máquinas diseñadas ex profeso. Una de las novedades tecnológicas introducidas por los ingenieros romanos fue el amplio uso del movimiento rotatorio; por ejemplo, el uso de grúas potenciadas por norias. Para el traslado de bloques de gran peso, utilizaban malacates, en los que el movimiento rotatorio se transformaba en tracción.



El transporte del obelisco de Teodosio se logró al parecer con doce malacates, manejado cada uno por veinticuatro hombres.

Los malacates eran colocados en postes enterrados en el suelo a los lados de la vía de transporte, en dos hileras paralelas, a ambos lados del bloque a desplazar; cada malacate se ubicaba a cinco metros del siguiente. Cada una de las parejas de malacates de cada lado tenían un ángulo diferente para halar el peso. Cuando el ángulo de dos de los malacates era impracticable, los malacates se desmontaban y se colocaban más adelante. Por supuesto, el transporte era lento (se ha estimado en unos 30 metros diarios), por la necesidad de desmontar y volver a montar las máquinas cada pocos

metros para aprovechar mejor la fuerza. Sin embargo, en vista de que en Baalbek se movieron varios bloques, es posible que los malacates se hayan armado en forma de callejón sin llegar a desmontarlos, para utilizarlos con los bloques sucesivos. El traslado de cada bloque hubiera sido así algo más rápido.

Sin la menor duda, la construcción de Baalbek fue una verdadera hazaña. Pero una hazaña humana, no el producto de alguna privilegiada mente extraterrestre. Si bien no ha alcanzado aún, ni quizás alcance nunca, la fama de la Gran Pirámide, Baalbek sigue siendo una referencia ineludible a la hora de especular sobre viajeros procedentes del espacio exterior. En rigor, su misterio ni siquiera debiera haber nacido, pues ya en 1905 no era misterio. Y sin embargo, la misma historia sigue repitiéndose una y otra vez...



## LAS LINEAS DE NAZCA



Perú, a 400 kilómetros al sur de Lima y a 50 kilómetros de la costa del Pacífico, se extiende la meseta desértica de Nazca, cubierta de gran cantidad de dibujos y figuras geométricas que solo pueden apreciarse desde el aire.

No fue sino hasta 1927, mil años después de la presunta desaparición de los nazcas, que comenzamos a vislumbrar la magnitud del misterio, cuando un piloto peruano descubrió casualmente la increíble red dibujada en el suelo. El arqueólogo americano Paul Kosok, el primer investigador que intentó resolverlo, llegó al lugar en 1939.



## Un Inmenso Yacimiento Arqueológico



### Increíbles figuras de animales se encuentran en las pampas de Nazca.

Extendiéndose sobre más de 500 Km<sup>2</sup>, las líneas de Nazca fueron trazadas despejando la fina capa de piedras oscuras que cubren el desierto para dejar al descubierto el suelo más claro.

Hay marcas de tres tipos bien definidos: líneas rectas, en zigzag o dibujos espirales que pueden alcanzar hasta 5 Km de largo; figuras geométricas en forma de franjas de gran tamaño que se asemejan a las "pistas de aterrizaje"; representaciones de animales que sobrepasan frecuentemente los 150 metros de largo.

En la ladera de ciertas elevaciones que bordean el desierto, dibujos de seres humanos de una ejecución diferente y más primitiva que son atribuidos a los paracas, predecesores de los nazcas en la región.

Las figuras trazadas geoméricamente a través de los relieves del terreno, como si estos no existieran, y recubiertas por el polvo de los siglos resurgieron en todo su esplendor gracias al trabajo de una matemática alemana llamada María Reiche. Les dedicó toda su vida a partir de 1945, dividiendo su tiempo entre la investigación y la conservación de las líneas trazadas en el cielo.

## ¿El Mayor Libro Astronómico?

Al igual que Paul Kosov, al que comenzó por secundar y a quién debemos la definición anterior, María Reiche piensa que las líneas rectas (que forman generalmente motivos solares que se entrecruzan) constituyen una especie de calendario astronómico que permite calcular fechas y estaciones.



**¿Quiénes y qué aparatos utilizaron para hacer estas figuras, si solo se pueden ver desde el cielo?.**

Sin embargo los estudios por computación realizados en 1968 por el astrónomo norteamericano Gerald Hawkins (famoso por descubrir los alineamientos astronómicos de Stonehenge) no permiten encontrar una cantidad de alineamientos suficiente para sobrepasar el simple efecto de la casualidad.

Sin embargo la etnóloga Simone Waisbard y su hijo Jack, experto en informática, se percatan al estudiar el plan del conjunto de figuras geométricas y de representaciones de seres vivos, de que se trata de un calendario meteorológico. O más bien de numerosos calendarios superpuestos en el curso de los siglos, lo que deja suponer por ejemplo la sobreimpresión de una "pista" sobre un magnífico pájaro de más de 100 metros de longitud. Otro experto en el tema, el explorador inglés Tony Morrison, atribuye a los dibujos trazados un significado religioso, basado en las costumbres y en la religión de los nazcas. Para él, las líneas son senderos sagrados que unen altares (que pueden

ser materializados por los numerosos montículos de piedras unidas por estas líneas); los dibujos, homenajes a los dioses del cielo, y las grandes "pistas", los lugares de reunión para el culto.

### Transportar y Levantar Estatuas



¿Cómo pudieron los nazcas trazar dibujos tan perfectos sin verlos? María Reiche afirmó que lo hicieron agrandando "maquetas", de las que encontró huellas cerca de algunas figuras animales.

¿Qué finalidad tienen esas figuras? ¿Son un libro astronómico, un sistema de riego, una manera de orientarse desde el aire?

El norteamericano Jim Woodman, junto al aeronauta inglés Julian Nott, intentó probar que los nazcas sabían fabricar globos aerostáticos para supervisar el trazado de las figuras. Trabajando a partir de dibujos encontrados sobre piezas de alfarería y después de constatar la presencia de huellas de fuego al centro de la red de las pistas, fabricó un globo en 1975, el Cónдор I, con cuerdas y telas del mismo tipo de las que fueron encontradas en las momias nazcas, y le colgó una barquilla de caña en forma de pequeña góndola. El globo se elevó 90 metros antes de caer, salvándose milagrosamente ambos aeronautas.

Pero existen pruebas de que los nazcas pudieron volar... Hipótesis osada pero más sensata que la del suizo Erich von Daniken, para quien las "pistas" serían un aeropuerto rudimentario para extraterrestres que vinieron a visitar nuestro planeta en el pasado. A menos que los magníficos dibujos de animales sean una señalización gigante edificada por los fieles en el curso de los siglos para guiar a unos "dioses" para su hipotético retorno...



## CIRCULOS EXTRAÑOS EN LOS CULTIVOS



Algunos de los círculos en los campos de trigo son obras de bromistas, eso quedó claro cuando dos de ellos lo confesaron. Pero, ¿es posible que la broma se haya extendido por lugares tan lejos de Inglaterra -su lugar de origen- como Canadá o Argentina? Sí, pues en estos países las formas de los "círculos" no son iguales a las inglesas, y evidencian la interventora mano humana, aunque no tan artística como la del Reino Unido.

Algunos de los círculos en los campos de trigo son obras de bromistas, eso quedó claro cuando dos de ellos lo confesaron. Pero, ¿es posible que la broma se haya extendido por lugares tan lejos de Inglaterra -su lugar de origen- como Canadá o Argentina? Sí, pues en estos países las formas de los "círculos" no son iguales a las inglesas, y evidencian la interventora mano humana, aunque no tan artística como la del Reino Unido.

Por estos lados, las supuestas "huellas de naves et" han sido desenmascaradas como fraudes burdamente elaborados: quemando pastizales, por ejemplo (juro que no me refiero a la Capilla del Monte, lo juro).

Si nos preguntamos cuántos dibujos existen, algunos autores nos responden que más de dos mil pictogramas, los que han sido hallados desde 1978 a la fecha. La mayoría de ellos, como ya se dijo, en Inglaterra.

Como todo dentro de la mitología ufológica, no se encontró respuesta más "lógica" a estas figuras que la de "mensajes extraterrestres". No, no podían ser obra del ser humano, tenían que haber venido los alienígenas a darnos alguna información, que de tan retrasados que somos no hemos podido descifrar.

A tanto ha llegado esta fiebre por los "crop circles", que el "ufólogo" Jaime Maussán ha difundido uno de sus "miles y miles de videos", donde aparecen unas luces "creando" unos círculos. Con ese elaborado fraude computacional, ha pretendido engañarnos.

En el libro (nótese el título, por favor) "Estigmas ET: círculos, óvalos y signos" de Rogelio Correa, y editado por Mina, se hace alusión a una serie de efectos que evidenciarían el origen "ET" de las formaciones. Veamos algunos de estos efectos:

a) "Las personas perciben sonidos de mediana frecuencia si acercan los oídos a la superficie donde fue plasmada la huella. Estos como silbidos han podido ser grabados y analizados".

Curiosamente, en el libro no se explican los resultados de tales análisis... ¿Será que no existen?

b) "Dentro de las huellas se han presentado diferentes tipos de sustancias gelatinosas, algunas de ellas, dicen, de constitución inexistente en nuestro planeta".

Repito la misma pregunta anterior: pruebas, queremos pruebas y no afirmaciones sin bases. Es espantosamente común que los "ufólatras" nos aseguren tener sustancias desconocidas en nuestro planeta, pero jamás las dejan en manos de científicos, porque se pierden o algo así de turbio. Y cuando llegan a manos expertas, resulta que las "sustancias desconocidas" son absolutamente comunes...

c) "Se reportan objetos nada comunes materializarse y desmaterializarse en esos lugares".

¿Dónde? ¿Cuándo? ¿Quién los vio? ¿Dónde están las pruebas? "es que desaparecieron"... ¡Ah, de veras que se desmaterializan... ¡Así cualquiera!

d) "Algunos investigadores aseguran haber tenido "tiempos perdidos", es decir, no recuerdan nada durante sus estancia en los pictogramas".



Obviamente ese tipo de afirmaciones son demasiado subjetivas. Y seguro que la hacen quienes necesitan pruebas (y no las tienen) del origen desconocido de estos dibujos.

Estas, y otras afirmaciones del mismo calibre delirante son habituales en el mundo de la ufología. Aquí viene de perilla uno de los refranes de Manuel Borraz: "qué mejor prueba que la falta de pruebas".



No es necesario ser un gran experto para notar que las figuras que forman los "crop circles" son claramente humanas. Sí, bueno, las formas son extrañas, pero ajustadas a la geometría, y compuestas de círculos, arcos, líneas rectas y todo eso que está absolutamente al alcance del hombre. Además, ¿por qué siempre esa pretensión de quitar al ser humano los créditos para dárselos a los alienígenas. ¿Tan poca fe tenemos en nuestra creatividad?

Aún así, algunos investigadores han clasificado a las figuras del trigo en tres apartados, los que extraje de la desaparecida página de Federico García "Centro de Estudios de Fenómenos Extraterrestres":

**Triplets:** Un juego de tres círculos, compuestos por uno central y otros de dos a cada lado.

**Quíntuplets:** Un círculo central rodeado de cuatro satélites dispuestos en perfecto ángulo recto.

**Boxes:** Diversas bandas paralelas, de forma particular.

Como se ha dicho, me parece descaradamente simplista explicar este tipo de sucesos como manifestaciones extraterrestres. Por eso, y nuevamente en base a la página de Federico García, me hago eco de otras posibles explicaciones para algunos crop circles, los que no son fraudes:

### **Hipótesis Agrícola**

Algunos investigadores achacan la formación de los círculos a desórdenes químicos provocados por el abuso de fertilizantes en ciertas zonas.

### **Los Anillos De Hadas**

En un principio, se culpó de todo a un hongo llamado micelium anular, el cual produce un fenómeno que es conocido como " anillos de hadas", el que, eventualmente, podría provocar ciertas formas geométricas. Muchos casos de círculos en el pasto se han explicado de esta manera.

### **Teoría De Los Animales**

Alguien propuso esta teoría, argumentando que los topos y erizos, en época de celo, danzan alrededor de las hembras. Fue rechazada porque no hay huellas de la presencia de animales.

### **Teoría De La Meteorología**

También pensaron algunos que los vientos causaban los círculos. Claro que estos aparecen en verano también, cuando no hay viento. Además, no explicaría la perfección geométrica. Algunos casos pueden solucionarse con esta teoría.

### **Explicación Aérea**

Algunos arguyeron que, estando cerca de donde aparecieron las formas geométricas, era probable que helicópteros de un centro de formación de pilotos de la RAF (Royal Air Force) fueran los culpables de la formación de las figuras. Claro que los helicópteros mueven el pasto de forma irregular y no regular como aparece en los campos. Tampoco explicaría la aparición de los círculos en otros países y lugares distantes a centros de aviación.





## Teoría Artística

Es la más probable, aunque no la única. Unos ingleses de avanzada edad reconocieron ser los creadores de algunos círculos, pero no de todos. Parece improbable que los campesinos hagan eso, pero si consideramos que cobran un dólar por verlos, no parece descabellada la idea. Pero, ¿es posible que se extendiera a otros países? ¿Tantos ociosos hay en el mundo? Mi respuesta es sí.

Algo que podría extrañar es que los ideogramas han ido haciéndose más complejos con el paso del tiempo. Así, los primeros eran meros círculos. Luego fueron teniendo "brazos", "curvas", hasta llegarse a encontrar verdaderos jeroglifos. Esto podría explicarse sencillamente: la necesidad de no repetir modelos ya usados, llevaría a los creadores de estas figuras a buscar formas geométricas más complejas y llamativas, agregando de paso un aura de misterio al cuento.

Como vemos, ésta una historia que se ha inflado gracias a los adoradores de platillos y que se explica con relativa sencillez si ponemos a funcionar nuestras neuronas. Una actividad que muchos ufólogos han demostrado tener abandonada.



## EL ENIGMA DE LA GRAN PIRAMIDE



Al ascender por la larga pendiente que conduce a la meseta de Gizeh, cerca de El Cairo, el visitante retrocede casi 5.000 años en la historia. Al principio, desde la distancia, las tres pirámides principales parecen montañas de cimas afiladas. Desde lejos, la impresión no es tan intensa; pero en la proximidad su tamaño resulta colosal: son monstruosas. Todo es piedra y cielo. La mayor es la Gran Pirámide del rey Keops (versión griega del verdadero nombre egipcio de Jufui); la mediana corresponde al rey Kefrén (o Jafra) y de un tamaño casi similar; la más pequeña es la tumba del rey Mikerinos o Menkaura. La meseta de Gizeh se encuentra en el margen occidental del Nilo.

### Tumbas Para Dioses Vivientes

En sus orígenes Egipto fue un conjunto de asentamientos a lo largo del valle del Nilo, relacionados entre sí. Con el tiempo se formaron los dos reinos del Alto y el Bajo Egipto, según su posición en el curso del Nilo. Entre los años 3100 y 2700 aC, estos dos reinos se unificaron bajo un solo rey, que tenía su palacio en Heliópolis, cerca de donde se asienta El Cairo.

Los reyes egipcios se autoconsideraban dioses vivos que algún día abandonarían la Tierra para reunirse con los demás dioses, en especial con Ra, que recorría cada día el cielo en su llameante «barca de los millones de años», para después atravesar las peligrosas tinieblas del más allá por la noche. Como preparación para la otra vida, los reyes se hacían construir residencias en el límite de la meseta desértica, situadas estratégicamente entre el río, fuente de vida, y el horizonte occidental, siguiendo el ocultamiento del sol cada anochecer.

En un principio, estas «casas de la muerte» semejaban verdaderos palacios, con salones públicos y almacenes. A su alrededor había residencias funerarias más pequeñas para cortesanos, que seguirían sirviendo al rey cuando también a ellos les llegase su hora. Pero en el periodo posterior a 2700 aC, el rey Zoser construyó la pirámide escalonada de Saqqara, al sur de Gizeh. Es posible que esta primera pirámide escalonada representara, literalmente, una escalera hacia el cielo. Los reyes que le sucedieron desarrollaron la pirámide de caras lisas que alcanzaron su esplendor con Keops, Kefrén y Mikerinos. Así pues, el gran periodo de construcción de las pirámides abarca todo el Imperio antiguo (c 2700-2200 aC, aproximadamente), y la Gran Pirámide debió quedar acabada hacia el 2500 aC.



En épocas posteriores, los reyes construyeron grandes templos, tumbas en el Valle de los Reyes, donde estaba enterrado Tut Anj Amón, y edificaron pequeñas pirámides de ladrillo con fachadas de piedra; pero la Gran Pirámide de Gizeh, Ajet Jufui (El Esplendor de Jufui), es la más gigantesca de todas ellas.

## Una Obra Extraordinaria

¿Cómo consiguieron los antiguos egipcios montar el inmenso entramado de bloques que componen el edificio, que ocupa una superficie de 5,3 ha y parece incorporar complicadas fórmulas matemáticas? A diferencia de lo que sucede con otros aspectos de la antigua cultura egipcia, no existen datos contemporáneos que ayuden a resolver esta interrogante.

Los arquitectos debían tener amplios conocimientos científicos, porque las medidas y las proporciones de la pirámide muestran una exactitud asombrosa. Sus cuatro caras están orientadas hacia los cuatro puntos cardinales, con un error inferior a una décima de grado. Las longitudes de la cara más larga y la más corta difieren en menos de 20 cm. El pavimento que rodea la Gran Pirámide está perfectamente nivelado. Esta precisión hubo de ser lograda con medios muy sencillos, utilizándose las posiciones del Sol y las estrellas para las alineaciones, y quizá niveles de agua para definir las horizontales. Pero el modo con que se consiguió construirla es mera conjetura.

Toda la piedra del núcleo de la pirámide procede de la meseta de Gizeh. En una de las canteras empleadas se encuentra la Esfinge, posiblemente una representación del rey Kefrén. Las piedras del revestimiento externo proceden de canteras de la orilla oriental del Nilo. La mayor parte de estas piedras externas han sido arrancadas, habiéndose las utilizado en otras obras, que incluyen algunos edificios de El Cairo. El granito usado para las cámaras interiores procede de Asuán, a 800 km Nilo arriba. De principio a fin, la construcción de la Gran Pirámide debió insumir 20 o 30 años. Durante este tiempo tuvo ocupados de manera continua a unos 4.000 esclavos porteadores y constructores, que partían piedras y supervisaban su instalación. Con toda seguridad, muchos miles más acudían a colaborar cada año, durante los meses en que el Nilo se desbordaba y resultaba imposible trabajar la tierra. Esto suponía que había que organizar, alojar y alimentar a un enorme número de personas. Existe la posibilidad de que éstos hicieran huelgas, porque se ha hallado un informe de la construcción de una tumba posterior, según el cual los operarios se negaron a coger sus herramientas por no haber recibido el pan y las cebollas prometidas.

A diferencia de las demás pirámides del antiguo Egipto, la Gran Pirámide tiene pasadizos y cámaras interiores a considerable altura. Una entrada, situada exactamente sobre el centro de la base de la cara norte, conduce a un pequeño pasadizo que desciende hasta una cámara excavada en la roca en que se asienta la pirámide. De este pasadizo se desprende otro que asciende, primero, hasta una pequeña cámara denominada de la Reina, y después hasta la Gran Galería, un corredor inclinado de 47,5 m de longitud y 8,5 de altura. A su vez, la Gran Galería lleva a una cámara mayor, o del Rey, que contiene una especie de sarcófago.

El interior de la pirámide permaneció intacto durante 3.000 años. Y cuando Abdullah al Mamun y sus hombres descubrieron una entrada en el año 820 dC, encontraron que el pasaje ascendente estaba



bloqueado por grandes losas de granito. Después de abrirse camino, penetraron hasta la Cámara del Rey, para encontrar el sarcófago vacío.

Hasta ahora, se ignora el objetivo de la construcción de la Gran Pirámide. Si no se trataba de una tumba destinada a alojar el cuerpo del rey Keops, ¿qué era? ¿Quién bloqueó el pasadizo, cuándo y por qué? Dado que parece imposible responder a estas preguntas con un mínimo grado de certidumbre, los inclinados a la especulación mística han ofrecido sus propias respuestas.

En cierto sentido, la Gran Pirámide es un monumento al hecho de que pudiera existir una burocracia eficaz hace más de 4.500 años. Contables, agricultores, constructores, políticos, etc., pueden contemplar la Gran Pirámide con el mismo temor reverencial que los místicos. Al fin y al cabo, es la única de las siete maravillas del mundo antiguo que ha sobrevivido hasta nuestros días.



## PALENQUE CENTRO CEREMONIAL DE LOS MAYAS



En la densa selva tropical cubre las hermosas ruinas de Palenque, al pie de unas colinas del estado mexicano de Chiapas. El brillante plumaje de loros y guacamayos alegra el verdor de los árboles, y sólo los curiosos gritos de los monos aulladores perturban la serenidad de este antiguo complejo ceremonial maya.

### El Templo de las Inscripciones.

En 1841, el escritor y viajero estadounidense John Lloyd Stephens publicó una obra que atrajo la atención mundial hacia Palenque y la totalidad de la oscura civilización maya. En ella afirmaba: «De todo el romanticismo de la historia del mundo, nada me ha impresionado tanto como el espectáculo de esta ciudad, antaño grande y hermosa, y hoy derruida, desolada y perdida.»

## El Palacio Y Los Templos

El laberinto del Palacio de Palenque atrae al visitante hacia sinfín de galerías y estancias que acaban conduciéndole a la base de una torre de cuatro pisos. Desde lo alto de la torre, los mayas estudiaban las estrellas y dominaban la gran llanura del río Usumacinta, que recorre 128 km hasta el golfo de México.



**El centro ceremonial maya de Palenque**

Desde esa torre, el visitante puede contemplar los edificios religiosos de Palenque. Dispuestos alrededor de una plaza, tres son los templos piramidales similares: los del Sol, de la Cruz y de la Cruz Foliada. Cada templo está construido en lo alto de una pirámide escalonada, posee un techo abuhardillado rematado por una curiosa estructura vertical y calada, y dos salas abovedadas en su interior.

En la sala del fondo de cada templo hay un santuario, y en él, una tablilla de piedra con tallas jeroglíficas y dos figuras humanas; entre éstas, un objeto ceremonial. En el Templo del Sol, que para muchos representa la más perfecta de todas las construcciones mayas, este objeto lo constituye la máscara del dios Jaguar del Otro Mundo; en los otros dos templos se trata de un árbol en forma de cruz, con un pájaro posado en él.

El más notable de todos los edificios de Palenque es el Templo de las Inscripciones. Para llegar a él, el visitante debe ascender por una empinada escalinata de 20 m de altura, situada en la cara delantera de la pirámide. Sobre cada uno de los cuatro pilares que sostienen el templo hay figuras de estuco de tamaño natural, con niños en los brazos.



**La complicada talla de la lápida que cubre el sarcófago de Pacal.**

Las noticias referentes al Templo de las Inscripciones fueron escasas hasta 1949, cuando el arqueólogo mexicano Alberto Ruz Lhuillier descubrió una gran losa de piedra en el suelo del templo, la retiró y encontró el comienzo de una escalera, bloqueada por una masa de escombros que su equipo tardó tres años en despejar. Al pie de las escaleras, exactamente a ras del suelo, Lhuillier descubrió una lápida triangular vertical y los esqueletos de seis personas jóvenes, probablemente víctimas de sacrificios.

Al retirar la losa, Lhuillier abrió una tumba que había permanecido inviolada durante más de mil años. La describió como «una enorme sala vacía que parecía tallada en hielo, una especie de gruta cuyas paredes y techo semejaban superficies perfectas, o una capilla abandonada cuya cúpula estuviera cubierto de estalactitas y de cuyo suelo surgían gruesas estalagmitas como los goteos de una vela...



En esta cripta funeraria se encontró una lápida de piedra de 5 toneladas con magníficas tallas, colocada sobre un sarcófago; en todas las paredes había relieves escultóricos que representaban a los nueve Señores de la Noche venerados por los mayas. Dentro del sarcófago, Lhuillier descubrió los restos de un hombre alto, fallecido hacia sus 40 años. Su cuerpo y su rostro permanecían cubiertos de joyas de jade, que contrastaban con el revestimiento rojo de la tumba. Enormemente lujosa era la máscara funeraria, de mosaico de jade, con curiosas incrustaciones de obsidiana y nácar en los ojos.

Las tallas de la lápida del sarcófago no representan un astronauta en una cápsula espacial como asegura Erich von Daniken en su obra "Recuerdos del futuro", sino que constituyen un valioso símbolo del tránsito del alma al reino de los muertos. Y más concretamente, describen la transformación de un jefe maya en un dios.

### **El Culto Maya A Los Antepasados**

En los años 70, varios especialistas en cultura maya, entre ellos los estadounidenses Floyd Lounsbury y Linda Schele, descifraron numerosas inscripciones de las paredes de los templos de Palenque, descubriendo que el esqueleto de la cripta perteneció a un noble llamado Pacal, que significa «mano-escudo», hijo de la dama Zac-Kuk, que gobernó antes que él y quizás actuara como regente cuando Pacal ascendió al trono a la edad de 12 años.

Según las inscripciones, Pacal murió a los 80 años de edad, en el 683 dC, hecho que resulta extraño porque el esqueleto corresponde a un hombre mucho más joven. Durante su mandato se construyó el gran palacio y Palenque alcanzó el apogeo de su poder, predominando sobre muchas comunidades mayas de la zona. Pacal transformó Palenque en un importante conjunto ceremonial, donde se combinaban antiquísimos rituales relacionados con el ciclo agrícola con un extraordinario culto a los antepasados.

Pacal era la representación misma de la élite que regía a los mayas, obsesionada con el culto de los muertos. Los antepasados de Pacal se hallan instalados en una cueva situada al lado de su sarcófago; a la vez, todos sus sucesores dejaron inscripciones en las que reafirmaban su especial relación con él.

En el culto participaban los sacerdotes astrónomos mayas, que al parecer practicaban un complicado juego de números donde se equiparaban las necesidades de la religión y el poder con las de la historia y la genealogía. El Templo de las Inscripciones recibe este nombre debido a que contiene una serie de 620 jeroglíficos, la más extensa de la cultura maya. Aunque no se los ha descifrado en su totalidad, resulta evidente que algunos se refieren a personajes y dioses partícipes de una historia que se remonta a miles de años atrás.



Lounsbury sostiene, en base a las inscripciones, que el Templo de la Cruz se construyó en honor del hijo de Pacal, exactamente el mismo día en que había nacido cierta ancestral figura maternal, 3.724 años antes (1.359.540 días). Este elevado número de días es importante porque es posible dividirlo entre siete ciclos mayas, planetarios o del calendario. Esta coincidencia numerológica -una entre muchas - parece indicar que la historia de los mayas se superditaba a las actividades de la élite gobernante, estableciéndose continuidad con sus antepasados. La última fecha descifrada en Palenque corresponde al año 835. Después de ésta, el centro sagrado quedó misteriosamente abandonado. Sólo las inscripciones y las tumbas aún sin descubrir podrían revelar algunos datos más sobre sus moradores y ceremoniales.





**El Rostro De Jade De Palenque**

La máscara funeraria de Pacal está compuesta de 200 fragmentos de jade montados en un molde de madera. Los ojos son de nácar y obsidiana. Esta máscara cubría la calavera de Pacal en su sarcófago del Templo de las Inscripciones de Palenque. El esqueleto tenía asimismo otros adornos de jade: pendientes, un collar y anillos en los dedos. En su boca portaba una piedra de jade de gran tamaño, otras dos en las manos y, a sus lados, le acompañaban dos figuras de igual material.

### **Mayas Antiguos Y Modernos**

Los mayas conforman el grupo más importante de indios americanos al norte de Perú. En la actualidad existen unos dos millones de mayas, que viven en las mismas zonas de México, Guatemala, Belice y las lindes occidentales de Honduras y El Salvador, donde moraron sus antepasados durante el apogeo de su civilización. A pesar de los cambios que han experimentado las civilizaciones, los mayas han mantenido su identidad cultural. Incluso sus rasgos físicos difieren muy poco de los de las imágenes talladas en las paredes de los templos.

## **PALABRAS DEL ESCRITOR**

Ante todo agradezco al Universo por darme esta misión, este libro se lo dedico a mi Señora Esposa Norma Alexandra por su apoyo interminable y amor cada día de mi vida junto a ella.

También es dedicado a todos mis seguidores gracias a ellos es que tuve esta idea, para que abran sus mentes acerca de este tema tan fascinante que mas allá de entretener busca que ustedes sepan nuestro real origen..... Bienvenidos a esta dimensión.

**DOUGLAS JOSUE**

## **DE LIBRE DISTRIBUCIÓN**

**RESERVADO TODOS LOS DERECHOS DE LOS AUTORES MENCIONADOS EN ESTA OBRA  
ASI COMO EL DE LAS FUENTES. CARACAS. VENEZUELA 2013**

**EDITADO DIGITALMENTE EL JUEVES 14-3-2013**



## MUNDOS PARALELOS ESTA EN LAS SIGUIENTES DIRECCIONES



**POR: DOUGLAS JOSUE**

**TWITTER:** [@mparalelos](https://twitter.com/mparalelos)

**FACEBOOK:** [MundosParalelos1](https://www.facebook.com/MundosParalelos1)

**WEB:** <http://mparalelos.jimdo.com/>

**MOLOME:** <https://molo.me/mparalelos>

**YOUTUBE:** <http://www.youtube.com/mparalelos>

**#loquelahumanidadolvido**

**#mparalelosyaesnoticia**

# LO QUE LA HUMANIDAD OLVIDO

